



CITTA' DI PORTO VIRO

P.E.B.A. PIANO PER L'ELIMINAZIONE DELLE BARRIERE ARCHITETTONICHE


COMMITTENTE: Comune di Porto Viro
 45014 Porto Viro (RO)
 Piazza della Repubblica, 23
 P.IVA 01014880295

PROGETTO: Eco Studio s.r.l.
 45014 Porto Viro (RO)
 Via Delle Industrie, 8
 P.IVA 01153620297

RESPONSABILE DEL PROCEDIMENTO: Arch. Davide Marangoni
TECNICO INCARICATO: Geom. Matteo Sgobbi
COLLABORATORI: Arch. Alessandro Bergo

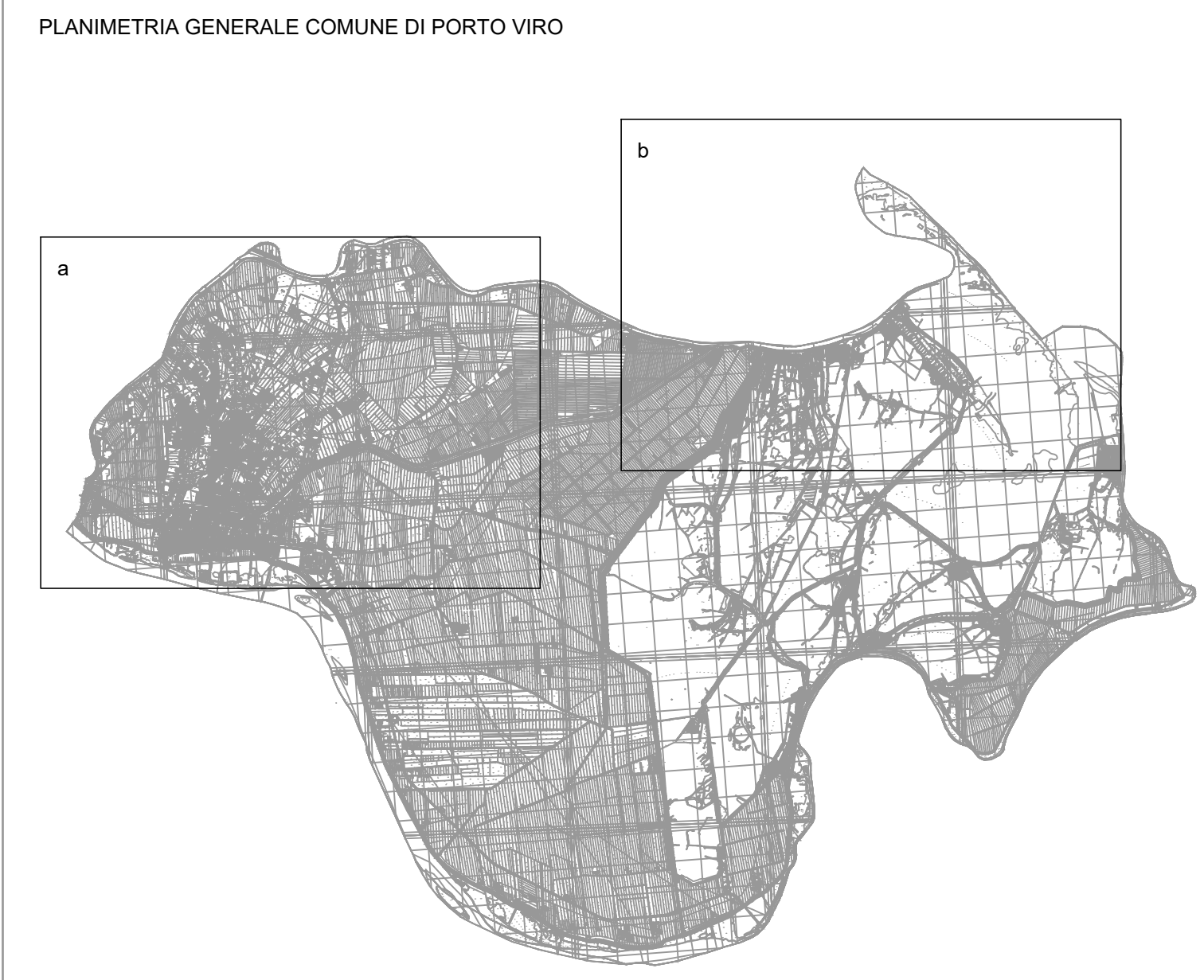
TAVOLA: **2a**

ELABORATI: Livello di disabilità motoria (quadrante a)



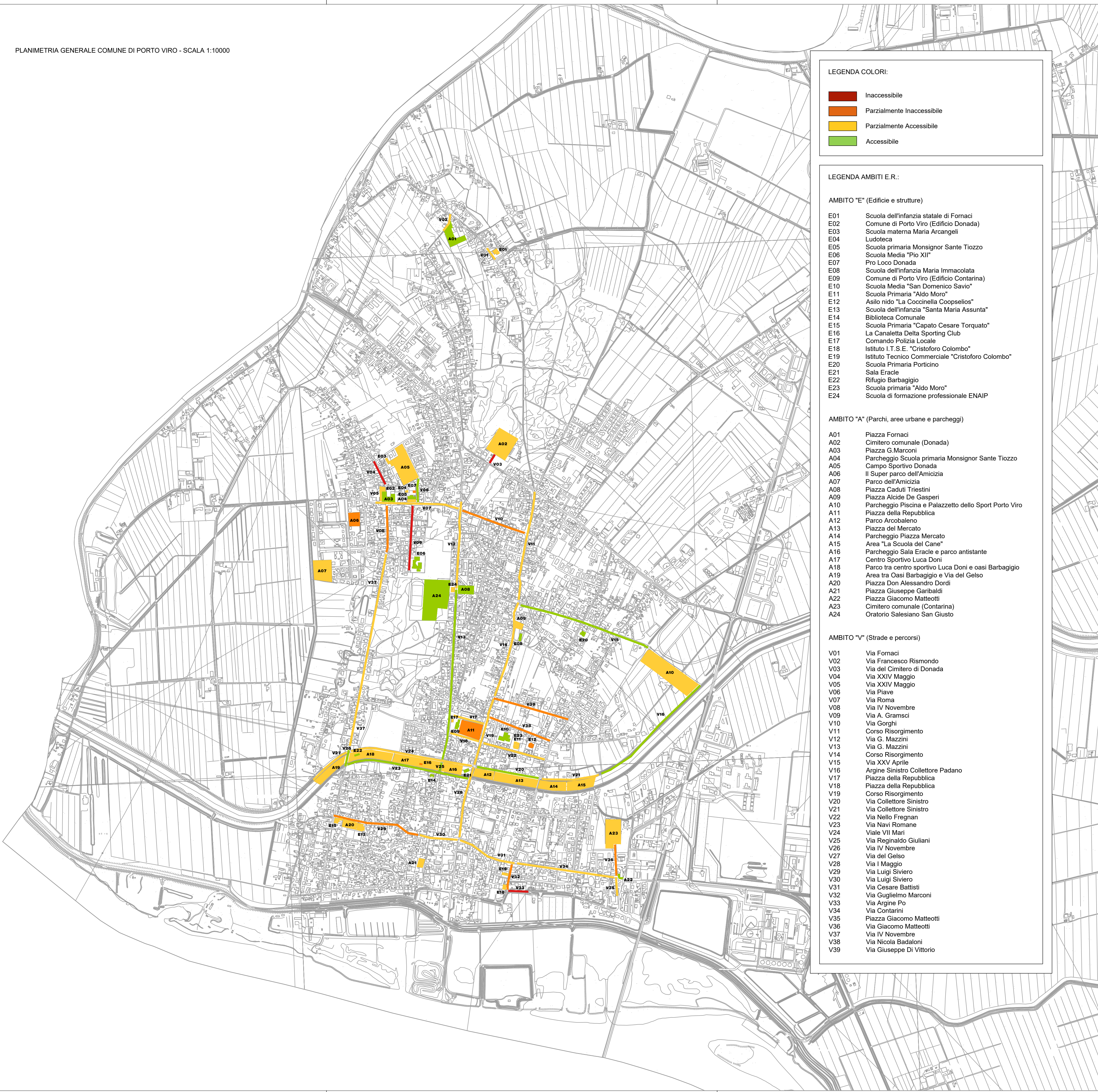
SCALA 1:10000

REVIS.	DATA	DESCRIZIONE	REDAZIONE	CONTROLLATO	APPROVATO
0	Luglio 2024	P.E.B.A.	Arch. A. Bergo	Geom. M. Sgobbi	Arch. D. Marangoni



N

PLANIMETRIA GENERALE COMUNE DI PORTO VIRO - SCALA 1:10000



LEGENDA COLORI:

- Inaccessibile
- Parzialmente Inaccessibile
- Parzialmente Accessibile
- Accessibile

- LEGENDA AMBITI E.R.:**
- AMBITO "E" (Edifici e strutture)**
- E01 Scuola dell'infanzia statale di Fornaci
 - E02 Comune di Porto Viro (Edificio Donada)
 - E03 Scuola materna Maria Arcangeli
 - E04 Ludoteca
 - E05 Scuola primaria Monsignor Sante Tiozzo
 - E06 Scuola Media "Pio XII"
 - E07 Pro Loco Donada
 - E08 Scuola dell'infanzia Maria Immacolata
 - E09 Comune di Porto Viro (Edificio Contarina)
 - E10 Scuola Media "San Domenico Savio"
 - E11 Scuola Primaria "Aldo Moro"
 - E12 Asilo nido "La Coccinella Coopsellos"
 - E13 Scuola dell'infanzia "Santa Maria Assunta"
 - E14 Biblioteca Comunale
 - E15 Scuola Primaria "Capato Cesare Torquato"
 - E16 La Canaletta Delta Sporting Club
 - E17 Comando Polizia Locale
 - E18 Istituto I. T. S. E. "Cristoforo Colombo"
 - E19 Istituto Tecnico Commerciale "Cristoforo Colombo"
 - E20 Scuola Primaria Porticino
 - E21 Sala Eracle
 - E22 Rifugio Barbaggio
 - E23 Scuola primaria "Aldo Moro"
 - E24 Scuola di formazione professionale ENAIP

- AMBITO "A" (Parchi, aree urbane e parcheggi)**
- A01 Piazza Fornaci
 - A02 Cimitero comunale (Donada)
 - A03 Piazza G. Marconi
 - A04 Parcheggio Scuola primaria Monsignor Sante Tiozzo
 - A05 Campo Sportivo Donada
 - A06 Il Super parco dell'Amicizia
 - A07 Parco dell'Amicizia
 - A08 Piazza Caduti Triestini
 - A09 Piazza Alcide De Gasperi
 - A10 Parcheggio Piazza e Palazzetto dello Sport Porto Viro
 - A11 Piazza della Repubblica
 - A12 Parco Arcobaleno
 - A13 Piazza del Mercato
 - A14 Parcheggio Piazza Mercato
 - A15 Area "La Scuola del Cane"
 - A16 Parcheggio Sala Eracle e parco antistante
 - A17 Centro Sportivo Luca Doni
 - A18 Parco tra centro sportivo Luca Doni e oasi Barbaggio
 - A19 Area tra Oasi Barbaggio e Via del Gelsio
 - A20 Piazza Don Alessandro Dordi
 - A21 Piazza Giuseppe Garibaldi
 - A22 Piazza Giacomo Matteotti
 - A23 Cimitero comunale (Contarina)
 - A24 Oratorio Salesiano San Giusto

- AMBITO "V" (Strade e percorsi)**
- V01 Via Fornaci
 - V02 Via Francesco Rismondo
 - V03 Via del Cimitero di Donada
 - V04 Via XXIV Maggio
 - V05 Via XXIV Maggio
 - V06 Via Piave
 - V07 Via Roma
 - V08 Via IV Novembre
 - V09 Via A. Gramsci
 - V10 Via Gorkhi
 - V11 Corso Risorgimento
 - V12 Via G. Mazzini
 - V13 Via G. Mazzini
 - V14 Corso Risorgimento
 - V15 Via XXV Aprile
 - V16 Argine Sinistro Collettore Padano
 - V17 Piazza della Repubblica
 - V18 Piazza della Repubblica
 - V19 Corso Risorgimento
 - V20 Via Collettore Sinistro
 - V21 Via Collettore Sinistro
 - V22 Via Nello Fregnan
 - V23 Via Navi Romane
 - V24 Viale VII Mari
 - V25 Via Reginaldo Giuliani
 - V26 Via IV Novembre
 - V27 Via del Gelsio
 - V28 Via I Maggio
 - V29 Via Luigi Siviero
 - V30 Via Luigi Siviero
 - V31 Via Cesare Battisti
 - V32 Via Guglielmo Marconi
 - V33 Via Argine Po
 - V34 Via Contarini
 - V35 Piazza Giacomo Matteotti
 - V36 Via Giacomo Matteotti
 - V37 Via IV Novembre
 - V38 Via Nicola Badaloni
 - V39 Via Giuseppe Di Vittorio