

COMUNE DI PORTO VIRO

Concorso pubblico per esami per l'assunzione a tempo pieno e indeterminato di n. 5 unità con profilo professionale di Istruttore Tecnico (cat. C1) di cui: - n. 2 di cui n. 1 con riserva a favore dei militari volontari FF.AA. presso il Comune di Porto Viro (RO); - n. 1 presso il Comune di Loreo (RO); - n. 2 con riserva a favore dei militari volontari FF.AA. presso il Comune di Porto Tolle (RO)

Candidati presenti alla procedura di estrazione del questionario.

QUESTIONARIO 1

Estratto



NON Estratto

☐

1) Primo candidato:

2) Secondo candidato:

3) Terzo candidato:



001 Ai sensi dell'art. 20 co. 3 del DPR 380/01 e ss.mm.ii., quale dei seguenti documenti, tra gli altri debbono accompagnare la denuncia di inizio attività?

- A) Una dettagliata relazione, con la qualificazione tecnico-giuridica dell'intervento richiesto
- B) L'approvazione del progetto relativo alle reti di distribuzione dell'energia elettrica
- C) Il certificato di attestazione del suolo

002 Ai sensi dell'art. 14 del Decreto 49/18 del M.I.T. e ss.mm.ii., che cos'è il SAL (Stato di Avanzamento lavori)?

- A) Un documento contabile che riassume tutte le lavorazioni e tutte le somministrazioni eseguite dal principio dell'appalto sino ad allora
- B) Una relazione amministrativa in cui sono indicate le vicende alle quali l'esecuzione del lavoro è stata soggetta, allegando tutta la relativa documentazione
- C) Un registro tecnico che contiene le trascrizioni delle annotazioni presenti nei libretti delle misure

003 Ai sensi dell'art. 105 co. 19 del D. Lgs. 50/16 e ss.mm.ii., l'esecuzione delle prestazioni affidate in subappalto può formare oggetto di ulteriore subappalto?

- A) No, non può formare oggetto di ulteriore subappalto
- B) Sì e deve terminare perentoriamente entro 12 mesi dal subappalto
- C) Sì e deve terminare perentoriamente entro tre mesi dal subappalto

004 Ai sensi dell'art. 10 del D. Lgs. 42/04 e ss.mm.ii., sono considerati beni culturali le cose immobili e mobili che presentano interesse artistico, storico, archeologico o etnoantropologico appartenenti:

- A) Allo Stato, alle regioni, agli altri enti pubblici territoriali, nonché ad ogni altro ente ed istituto pubblico e a persone giuridiche private senza fine di lucro, ivi compresi gli enti ecclesiastici civilmente riconosciuti che presentano interesse artistico, storico, archeologico o etnoantropologico
- B) Allo Stato, alle regioni, agli altri enti pubblici territoriali, nonché ad ogni altro ente ed istituto pubblico e a persone giuridiche private senza fine di lucro, esclusi gli enti ecclesiastici civilmente riconosciuti che presentano interesse artistico, storico, archeologico o etnoantropologico
- C) Allo Stato, alle regioni, agli altri enti pubblici territoriali, nonché ad ogni altro ente ed istituto pubblico e a persone giuridiche private anche con fine di lucro, esclusi gli enti ecclesiastici civilmente riconosciuti che presentano interesse artistico, storico, archeologico o etnoantropologico

005 Ai sensi dell'art. 100 del D. Lgs. 50/16 e ss.mm.ii., nell'ambito dei requisiti per l'esecuzione dell'appalto, affinché le stazioni appaltanti possano richiedere requisiti particolari per l'esecuzione del contratto, queste devono essere:

- A) compatibili con il diritto europeo e con i principi di parità di trattamento, non discriminazione, trasparenza, proporzionalità, innovazione e siano precisate nel bando di gara
- B) compatibili con il diritto internazionale e con i principi di parità di trattamento, non discriminazione, trasparenza, proporzionalità, innovazione, economicità e siano precisate nel bando di gara
- C) compatibili con il diritto tributario e con i principi di parità di trattamento

006 Ai sensi dell'art. 12 co. 1 del DM 28/1998 e ss.mm.ii., i vertici di riferimento rappresentati dalla maglia dei punti fiduciali sono contenuti tematici della cartografia?

- A) sì, lo sono
- B) No, sono contenuti tematici solo le particelle rappresentative dei possessi
- C) No, sono contenuti tematici solo le particelle rappresentative della proprietà

007 Ai sensi dell'allegato B del DPR 138/98 e ss.mm.ii., quale tra i seguenti rientra nelle "Unità immobiliari speciali per funzioni pubbliche o di interesse collettivo"?

- A) Stazioni per servizi di trasporto terrestri, marittimi, aerei ed impianti di risalita
- B) Fabbricati e locali per esercizi sportivi
- C) locali per rimesse di veicoli

008 Ai sensi dell'art. 106 del D. Lgs. 50/16 e ss.mm.ii., chi autorizza le modifiche e le varianti dei contratti di appalto, in corso di validità?

- A) Il RUP con le modalità previste dall'ordinamento della stazione appaltante cui il RUP dipende
- B) La stazione appaltante
- C) Il direttore dei lavori congiuntamente al direttore dell'esecuzione

009 Ai sensi dell'art. 16 co. 2 del D. Lgs. 81/08 e ss.mm.ii., la delega di funzioni, relative alle misure generali di tutela della salute e della sicurezza dei lavoratori nei luoghi di lavoro, da parte del datore di lavoro:

- A) deve essere data adeguata e tempestiva pubblicità
- B) deve essere stipulata con atto notarile
- C) non deve essere data pubblicità

010 Ai sensi dell'art. 1 co. 1h del DPR 160/10 e ss.mm.ii., che cosa si intende per "dichiarazione di conformità"?

- A) L'attestazione della sussistenza dei requisiti previsti dalla normativa per la realizzazione, la trasformazione, il trasferimento e la cessazione dell'esercizio dell'attività di impresa
- B) L'attestazione della sussistenza dei requisiti previsti dalla normativa per la realizzazione, la trasformazione, il trasferimento ma non per la cessazione dell'esercizio dell'attività di impresa
- C) L'attestazione della sussistenza dei requisiti previsti dalla normativa per la sola realizzazione dell'esercizio dell'attività di impresa

011 Ai sensi dell'art. 15 co. 2 del DPR 380/01 e ss.mm.ii., i termini di fine lavori possono essere prorogati?

- A) Sì, con provvedimento motivato, per fatti sopravvenuti, estranei alla volontà del titolare del permesso
- B) No, mai
- C) Sì, se lo permette il sindaco

012 Ai sensi dell'allegato A co. 3a del DPR 138/98 e ss.mm.ii., quale condizione deve essere soddisfatta, di norma, dalle risultanze dell'articolazione del territorio comunale in microzone, all'interno di ciascuna microzona?

- A) Il rapporto tra i valori di mercato massimo e minimo a metro quadrato delle unità immobiliari, non deve risultare superiore a due
- B) Il rapporto tra i valori di mercato massimo e minimo a metro quadrato delle unità immobiliari, non deve risultare superiore a quattro
- C) Il rapporto tra i valori di mercato massimo e minimo a metro quadrato delle unità immobiliari, non deve risultare superiore a cinque

013 Ai sensi dell'art. 19 co.1 del DM 28/1998 e ss.mm.ii., che cosa è il punto fiduciale?

- A) Un particolare topografico, univocamente individuato e geometricamente definito, idoneo ad essere utilizzato come riferimento per tutte le misure inerenti le operazioni di formazione e adeguamento della cartografia e di redazione degli atti geometrici di aggiornamento
- B) Una maglia costituita da vertici aventi densità territoriale di un punto ogni mille ettari
- C) Un archivio unitario a cui fare riferimento

014 Ai sensi dell'art. 12 del R.D. 652/1939 e ss.mm.ii., da chi è eseguito l'accertamento della consistenza delle singole unità immobiliari ed il calcolo delle relative rendite catastali?

- A) Dall'Ufficio tecnico erariale
- B) Dall'ufficio anagrafe del regionale
- C) Dall'ufficio della ragioneria

015 Ai sensi dell'art. 105 co. 7 del D. Lgs. 50/16 e ss.mm.ii., l'ambito operativo del subappalto, sia in termini prestazionali che economici, è indicato:

- A) nel contratto di subappalto
- B) esclusivamente negli atti inviati alla stazione appaltante
- C) nel bando di gara

COMUNE DI PORTO VIRO

Concorso pubblico per esami per l'assunzione a tempo pieno e indeterminato di n. 5 unità con profilo professionale di Istruttore Tecnico (cat. C1) di cui: - n. 2 di cui n. 1 con riserva a favore dei militari volontari FF.AA. presso il Comune di Porto Viro (RO); - n. 1 presso il Comune di Loreo (RO); - n. 2 con riserva a favore dei militari volontari FF.AA. presso il Comune di Porto Tolle (RO)

Candidati presenti alla procedura di estrazione del questionario.

QUESTIONARIO 2

Estratto ☐

NON Estratto

☒

1) Primo candidato:

2) Secondo candidato:

3) Terzo candidato:



COMUNE DI PORTO VIRO

- 001 Ai sensi dell'art. 3 del DPR 380/01 e ss.mm.ii., gli interventi di restauro e di risanamento conservativo, consentono il mutamento della destinazione d'uso?
- A) Sì, lo consentono purché con elementi tipologici, formali e strutturali compatibili, nonché conformi a quelle previste dallo strumento urbanistico generale e dai relativi piani attuativi
- B) No, mai
- C) Sì, solo se si tratta di interventi di manutenzione straordinaria
- 002 Ai sensi dell'art. 16 del DM 28/1998 e ss.mm.ii., che cosa riguardano le informazioni di natura metrica della cartografia?
- A) Le coordinate piane nella rappresentazione di Gauss-Boaga e le informazioni altimetriche costituite dalle curve di livello e da punti quotati, tra cui i punti fiduciali e i vertici delle particelle
- B) La storicizzazione degli elementi acquisiti ed aggiuntivi
- C) L'attendibilità dell'informazione in funzione delle metodologie di acquisizione del dato
- 003 Ai sensi dell'art. 137 del D. Lgs. 42/04 e ss.mm.ii., quali dei seguenti è un membro di diritto delle commissioni regionali con il compito di formulare proposte per la dichiarazione di notevole interesse pubblico degli immobili e dei paesaggi?
- A) un responsabile preposto agli uffici regionali competenti in materia di paesaggio
- B) l'assessore regionale ai beni culturali
- C) un dipendente della sovrintendenza ai beni culturali
- 004 Ai sensi dell'allegato A co. 3b del DPR 138/98 e ss.mm.ii., tra le condizioni che le risultanze dell'articolazione del territorio comunale in microzone, di norma, deve soddisfare, lo scostamento percentuale fra i valori medi ordinari a metro quadrato delle unità immobiliari di riferimento site in due microzone contigue ed urbanisticamente omogenee:
- A) non deve risultare inferiore al 30%
- B) non deve risultare inferiore al 40%
- C) non deve risultare inferiore al 15%
- 005 Ai sensi dell'art. 101 co. 1 del D. Lgs. 50/16 e ss.mm.ii., da chi è diretta l'esecuzione dei contratti aventi ad oggetto lavori, servizi, forniture?
- A) Dal responsabile unico del procedimento
- B) Dal direttore dell'esecuzione
- C) Dal consulente esterno nominato dal RUP
- 006 Ai sensi dell'art. 167 co. 2 del D. Lgs. 50/16 e ss.mm.ii., il valore stimato di una concessione è calcolato:
- A) al momento dell'invio del bando di concessione
- B) al momento della pubblicazione del bando
- C) al momento della scelta del contraente
- 007 Ai sensi dell'art. 23 co. 7 del D. Lgs. 50/16 e ss.mm.ii., gli elementi necessari ai fini del rilascio delle prescritte autorizzazioni e approvazioni sono contenuti:
- A) nel progetto definitivo
- B) nel progetto esecutivo
- C) nel progetto finale
- 008 Ai sensi dell'art. 1 co. 1k del DPR 160/10 e ss.mm.ii., che cosa si intende per "portale"?
- A) Il sito web impresainungiorno di riferimento per imprese e soggetti da esse delegati, che consente di ottenere informazioni e interoperare telematicamente con gli Enti coinvolti nelle diverse fasi relative ad attività produttive e di prestazione di servizi
- B) Il sito web che permette solamente di pagare le imposte delle imprese
- C) Il registro istituito presso la camera di commercio e tenuto dall'Ufficio competente
- 009 La tipologia dei dati geografici nei sistemi GIS, possono essere correlati alla loro posizione geografica in due tipi principali. Quali?
- A) vettoriali e raster
- B) record e database
- C) dati e metodi
- 010 Ai sensi dell'allegato C del DPR 138/98 e ss.mm.ii., per le Unità immobiliari a destinazione pubblica o di interesse collettivo, la superficie catastale (gruppo P) è data dalla somma...:
- A) della superficie dei vani principali e dei vani accessori a servizio diretto di quelli principali quali bagni, ripostigli, ingressi, corridoi e simili
- B) della superficie dei locali aventi funzione principale nella specifica categoria e dei locali accessori a servizio diretto di quelli principali
- C) della superficie dell'area scoperta o a questa assimilabile, che costituisce pertinenza non esclusiva della singola unità immobiliare computata nella misura del 15 per cento
- 011 Ai sensi dell'art. 12 del R.D. 652/1939 e ss.mm.ii., l'Ufficio tecnico erariale compila una tabella nella quale:
- A) per ciascun comune o porzione di comune, in corrispondenza a ciascuna ditta e distintamente per unità immobiliare, sono indicate le rispettive categorie e classi, nonché la consistenza
- B) per ciascun comune o comunità montana, in corrispondenza a ciascuna ditta e distintamente per unità immobiliare, sono indicate le rispettive categorie e classi, nonché la consistenza
- C) per ciascun comune o comunità montana, in corrispondenza a ciascuna ditta e distintamente per unità immobiliare, sono indicate le rispettive categorie e classi, la consistenza, e l'estensione in metri quadri
- 012 Ai sensi dell'art. 17 del D. Lgs. 81/08 e ss.mm.ii., il datore di lavoro non può delegare:
- A) la designazione del responsabile del servizio di prevenzione e protezione dai rischi
- B) la designazione del capo squadra
- C) la designazione del rappresentante dei lavoratori per la sicurezza
- 013 Ai sensi dell'art. 15 del DPR 380/01 e ss.mm.ii., il termine per l'inizio dei lavori non può essere...:
- A) superiore ad un anno dal rilascio del titolo
- B) inferiore ad un anno dal rilascio del titolo
- C) superiore a tre anni dal rilascio del titolo
- 014 Ai sensi dell'art. 35 co. 6 del D. Lgs. 50/16 e ss.mm.ii., è possibile frazionare un appalto allo scopo di evitare l'applicazione delle norme?
- A) no, un appalto non può essere frazionato tranne nel caso in cui ragioni oggettive lo giustifichino
- B) sì, è sempre possibile
- C) no, per nessun tipo di ragione, sia essa soggettiva o oggettiva

015 Ai sensi dell'art. 5 co. 5 del Decreto 49/18 del M.I.T. e ss.mm.ii., vi sono casi in cui è facoltà della stazione appaltante non accogliere l'istanza di recesso dell'esecutore?

- A) Sì, quelli indicati dalla stazione appaltante nel capitolato di appalto
- B) No, in nessun caso
- C) La decisione spetta sempre alla stazione appaltante

COMUNE DI PORTO VIRO

Concorso pubblico per esami per l'assunzione a tempo pieno e indeterminato di n. 5 unità con profilo professionale di Istruttore Tecnico (cat. C1) di cui: - n. 2 di cui n. 1 con riserva a favore dei militari volontari FF.AA. presso il Comune di Porto Viro (RO); - n. 1 presso il Comune di Loreo (RO); - n. 2 con riserva a favore dei militari volontari FF.AA. presso il Comune di Porto Tolle (RO)

Candidati presenti alla procedura di estrazione del questionario.

QUESTIONARIO 3





Estratto ☐

NON Estratto ☒

1) Primo candidato:

2) Secondo candidato:

3) Terzo candidato:

- 001 Ai sensi dell'art. 17 del DPR 380/01 e ss.mm.ii., il contributo di costruzione è dovuto per gli interventi da realizzare nelle zone agricole?**
 A) No, non è dovuto
 B) Sì, sempre
 C) Sì, ma in misura ridotta
- 002 Ai sensi dell'allegato B del DPR 138/98 e ss.mm.ii., quale tra i seguenti rientra nelle " Unità immobiliari a destinazione terziaria produttiva e diversa"?**
 A) Unità immobiliari per funzioni ricettive
 B) Unità immobiliari per funzioni rieducative
 C) Posti auto coperti, posti auto scoperti su aree private,
- 003 Ai sensi dell'art. 30 co. 2 del DPR 380/01 e ss.mm.ii., che cosa contiene il certificato di destinazione urbanistica?**
 A) Le prescrizioni urbanistiche riguardanti l'area interessata
 B) Le prescrizioni temporali di ultimazione dei lavori
 C) Le prescrizioni riguardanti il progetto
- 004 Ai sensi dell'art. 32 co. 4 del D. Lgs. 50/16 e ss.mm.ii., nell'ambito delle procedure di affidamento, quante offerte può presentare ciascun concorrente?**
 A) Non più di una
 B) Non più di tre
 C) Non più di cinque
- 005 Ai sensi dell'art. 16 del DM 28/1998 e ss.mm.ii., di quale natura sono i contenuti informativi della cartografia?**
 A) Metrica, cronologica, qualitativa e amministrativa
 B) Metrica, cronologica, qualitativa, ma non amministrativa
 C) Metrica, qualitativa, amministrativa, ma non cronologica
- 006 Ai sensi dell'art. 1 del DPR 138/98 e ss.mm.ii., che cosa si intende con "zona censuaria"?**
 A) una porzione omogenea di territorio provinciale, che può comprendere un solo comune o una porzione del medesimo, ovvero gruppi di comuni, caratterizzati da similari caratteristiche ambientali e socioeconomiche
 B) una porzione omogenea di territorio provinciale, che può comprendere non più di due comuni o porzioni di essi
 C) una porzione omogenea di territorio provinciale, che comprende esclusivamente gruppi di comuni caratterizzati da similari caratteristiche ambientali e socioeconomiche
- 007 Ai sensi dell'art. 4 co. 2 del DPR 160/10 e ss.mm.ii., nell'ambito delle funzioni e organizzazioni del SUAP, le comunicazioni al richiedente sono trasmesse:**
 A) esclusivamente dal SUAP
 B) dal SUAP e dagli altri uffici comunali e dalle amministrazioni pubbliche diverse dal comune, che sono interessate al procedimento
 C) anche dal SUAP
- 008 Ai sensi dell'art. 5 co. 4 del Decreto 49/18 del M.I.T. e ss.mm.ii., qualora la consegna avvenga in ritardo per causa imputabile alla stazione appaltante, l'esecutore può chiedere di recedere dal contratto?**
 A) Sì e nel caso di accoglimento dell'istanza di recesso l'esecutore ha diritto al rimborso delle spese contrattuali effettivamente sostenute e documentate entro dei limiti stabiliti dalla normativa vigente
 B) No, in nessun caso
 C) Sì e nel caso di accoglimento dell'istanza di recesso l'esecutore ha diritto al rimborso delle spese contrattuali effettivamente sostenute e documentate maggiorate del 25%
- 009 Ai sensi dell'art. 165 co. 3 del D. Lgs. 50/16 e ss.mm.ii., nei contratti di concessioni, non può essere oggetto di consultazione:**
 A) l'importo delle misure di defiscalizzazione, nonché l'importo dei contributi pubblici, ove previsti
 B) l'importo delle misure di defiscalizzazione, nonché l'importo dei contributi privati, ove previsti
 C) l'importo delle spese per la predisposizione della proposta
- 010 Ai sensi dell'art. 18 del D. Lgs. 81/08 e ss.mm.ii., il datore di lavoro e i dirigenti, devono consentire ai lavoratori di verificare l'applicazione delle misure di sicurezza e di protezione della salute?**
 A) Sì, mediante il rappresentante dei lavoratori per la sicurezza
 B) No
 C) Sì, a qualsiasi lavoratore ne faccia richiesta
- 011 Ai sensi dell'art. 32 co. 6 del D. Lgs. 50/16 e ss.mm.ii., nell'ambito delle procedure di affidamento, l'aggiudicazione dell'offerta equivale all'accettazione della stessa?**
 A) No, non equivale ad accettazione dell'offerta
 B) Sì, equivale ad accettazione dell'offerta
 C) Sì, equivale ad accettazione dell'offerta trascorsi cinque giorni dall'assegnazione
- 012 In merito alle funzionalità principali dei sistemi GIS, l'implementazione del GIS avviene...:**
 A) tramite i sistemi informativi territoriali (SIT)
 B) esclusivamente tramite processi gestionali e di pianificazione
 C) in via esclusiva, tramite applicazioni GPS
- 013 Ai sensi dell'art. 101 co. 3 del D. Lgs. 50/16 e ss.mm.ii., affinché i lavori siano eseguiti a regola d'arte ed in conformità al progetto e al contratto:**
 A) il direttore dei lavori, con l'ufficio di direzione lavori, ove costituito, è preposto al controllo tecnico, contabile e amministrativo dell'esecuzione dell'intervento
 B) il direttore dei lavori, con l'ufficio di direzione lavori, ove costituito, è preposto al controllo tecnico, contabile ma non amministrativo dell'esecuzione dell'intervento
 C) il direttore dei lavori, con l'ufficio di direzione lavori, ove costituito, è preposto al controllo tecnico, amministrativo ma non contabile dell'esecuzione dell'intervento
- 014 Ai sensi dell'art. 142 del D. Lgs. 42/04 e ss.mm.ii., i territori costieri sono d'interesse paesaggistico?**
 A) sì, quelli compresi in una fascia della profondità di 300 metri dalla linea di battigia, anche per i terreni elevati sul mare
 B) sì, quelli compresi in una fascia della profondità di 350 metri dalla linea di battigia, anche per i terreni elevati sul mare
 C) sì, quelli compresi in una fascia della profondità di 500 metri dalla linea di battigia, anche per i terreni elevati sul mare
- 015 Ai sensi dell'art. 16 del R.D. 652/1939 e ss.mm.ii., da che cosa è costituito, il nuovo catasto urbano edilizio?**
 A) Dallo schedario delle partite, dallo schedario dei possessori e dalla mappa urbana
 B) Dallo schedario delle partite, dallo schedario dei proprietari e dalla mappa territoriale
 C) Dallo schedario delle unità immobiliari, dallo schedario dei proprietari e usufruttari e dalla mappa urbana