

Vivere il tempo



Città di Porto Viro

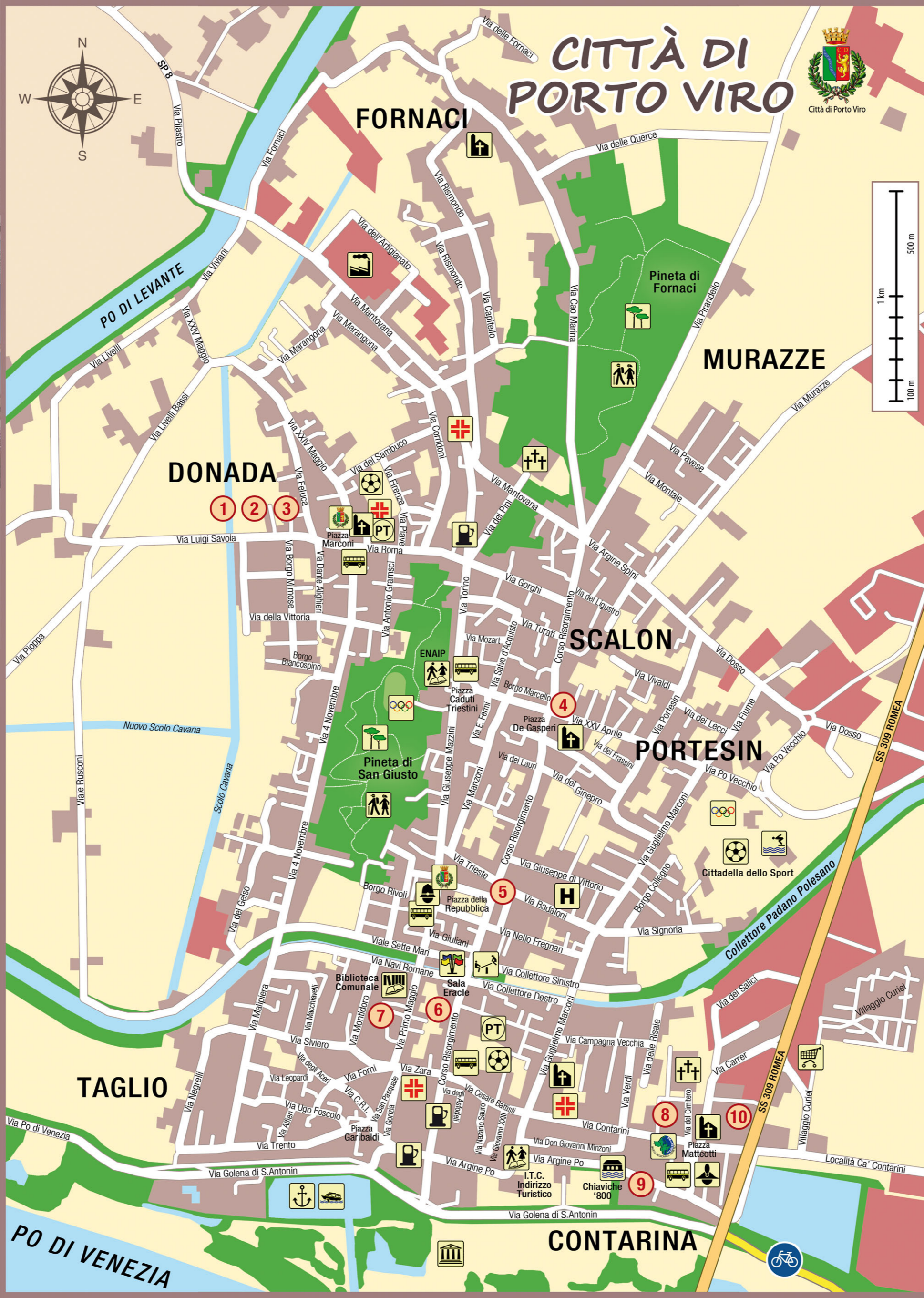
dentro e fuori la città

Progetto misura 313 az.4 "Incentivazione delle attività turistiche - informazione"
 Iniziativa finanziata dal Programma di Sviluppo Rurale per il Veneto 2007-2013, Asse 4 - Leader
 Organismo responsabile dell'informazione COMUNE DI PORTO VIRO
 Autorità di Gestione designata per l'esecuzione: Regione Veneto - Direzione Piani e Programmi Settore Primario



SIMBOLOGIA

	Municipio		Fermata Autobus		Parco Giochi
	Polizia Locale		Stazione Servizio Carburanti		Impianti Sportivi
	Carabinieri		Cimitero		Campo Sportivo
	Farmacia		Chiesa		Piscina
	Casa di Cura Madonna della Salute		Borgo Storico		Spiaggia Attrezzata
	Ufficio Postale		Sede Museale Sito Storico		Pineta Dune Fossili
	Biblioteca		Casone di Valle		Oasi Naturalistica
	Istituto Tecnico		Manufatto Idrovro		Percorso Escursione
	Centro Convegni Sala Eracle		Conca di Navigazione		Strada Arginale Ciclabile
	Zona Artigianale		Darsena, Porto		Area di Sosta Panoramica
	Centro Commerciale		Servizio Imbarcazioni		Centro Visitatori Parco Delta del Po



Vivere il tempo

Visitare la Città di Porto Viro, partendo dai due centri cittadini, scoprendone le chiese e le opere d'arte in esse custodite, la zona del Collettore Padano Polesano in cui vennero effettuati scavi archeologici, i giardini, l'area verde dove praticare carphishing, gli impianti sportivi, la biblioteca. Uscire dal centro cittadino per via Contarini, lungo la Strada Provinciale 37, passando davanti a villa Carrer, per vedere le località del Comune di Porto Viro, con i suoi borghi, musei e manufatti architettonici.

- 1- Municipio Palazzo Arcangeli, sede distaccata del Comune, porta il nome dell'ammiraglio Luigi Arcangeli che nel 1928 unificò per la prima volta i due paesi di Contarina e Donada, facendo nascere il Comune "Taglio di Porto Viro".
- 2- Monumento ai Caduti della seconda guerra mondiale, raffigura un soldato che protegge un bambino ed è stato realizzato con frammenti di bombe di quel periodo.
- 3- Chiesa intitolata alla Visitazione di Maria, costruita nel 1845 e consacrata nel 1858; al suo interno è presente una pala eseguita dal pittore veneziano Palma il Giovane, l'altare maggiore opera di Antoniazza Carlo. Il maestoso campanile è alto 63 m e detiene il primato su tutte le torri campanarie del Polesine Orientale.
- 4- Chiesa di Scalon intitolata a Santa Maria Madre della Chiesa, dedicata al Santo Patrono di Porto Viro, che si festeggia l'11 ottobre. Al suo interno è possibile ammirare dal 25 dicembre al 2 febbraio il presepe artistico-scenografico di notevole pregio e dimensioni.
- 5- Piazza della Repubblica con la sede principale del Comune; il palazzo costruito negli anni trenta si affaccia sulla spaziosa piazza, denominata "Corridoi dei Sette Mari". Nel corso dell'anno qui si svolgono numerose feste e mercati.
- 6- Sala Eracle, struttura dedicata allo svolgimento di mostre, conferenze e avvenimenti d'interesse pubblico; il suo nome è in memoria della statuina bronzea etrusca rinvenuta in seguito allo scavo archeologico nel 1887. Di fronte alla Sala Eracle si trova il parco giochi con al centro il Monumento ai Caduti del Mare. Lungo l'area del Collettore è possibile passeggiare, usufruire degli impianti sportivi e praticare carphishing.
- 7- "Ex Macello Comunale", ubicato su una altura, ora sede della Biblioteca Comunale ed esempio di archeologia industriale; ospita una sala convegni dedicata alla città gemella di Veranopolis e dove è ancora presente il manufatto per il trasporto delle carni.
- 8- Piazza Matteotti con la Chiesa dedicata a San Bartolomeo, edificio settecentesco sorto per volontà della famiglia Contarini, al suo interno si trova il prestigioso organo costruito da Antonio Callido e all'esterno un antico pozzo. Nella Piazza si trova il Centro Visitatori del Parco Regionale Veneto del Delta del Po, centro informazioni per il turista e sede del gruppo di coordinamento del Delta del Po; davanti sorge il monumento "Ai caduti di tutte le guerre". Nel centro della piazza si trova il monumento dedicato al carabiniere Salvo D'Acquisto.
- 9- Chiaviche Ottocentesche, manufatti di ingegneria idraulica e memoria delle grandi opere di bonifica che interessarono tutta l'area del Delta.
- 10- Villa Carrer, originariamente abitazione della famiglia Contarini, attorno alla quale si sviluppò il paese di Contarina; nelle due barchesse laterali venivano fatte essiccare erbe aromatiche e custoditi gli animali da soma. Assunse l'attuale nome in seguito alle nozze di Gina Nicoletti con Gaetano Carrer.
- 11- Museo del Miele a Ca' Cappellino: rientra nella rete "Ecomuseo" del Parco Regionale Veneto del Delta del Po. Avviato nel 1998 presso i locali dell'ex scuola elementare per far conoscere a chi lo visita il mondo delle api e l'attività ad esso legata.
- 12- Villaregia, piccolo borgo che ospita la sede della Comunità Missionaria.
- 13- Località Ca' Giustinian: qui è possibile visitare l'Idrovora Cà Giustinian, simbolo della Bonifica, con annessa abitazione-foresteria. È una delle tappe della "Via delle Idrovore", percorso che ha l'intento di far conoscere più nel dettaglio le antiche strutture della bonifica idraulica.
- 14- Località Mea, testimonianza di un tipico borgo contadino con la casa padronale, gli alloggi per i braccianti, l'asilo nido, le stalle e la chiesetta.
- 15- Idrovora Chiavichetta, 16- Idrovora Chiavica Emissaria, 17- Idrovora Sadocca.
- 18- Porto Levante conserva ancora l'aspetto di un tipico villaggio di pescatori con la vecchia chiesetta del XVIII sec., le piccole case colorate, la vecchia ghiacciaia per la conservazione del pesce. Approdo per gli appassionati della nautica da diporto e della pesca d'altura. Di fronte a Porto Levante si trova Scanno Cavallari, raggiungibile con la propria imbarcazione oppure grazie ad un servizio di traghetto attivo nei mesi estivi.
- 19- Località Ca' Cappello con la Corte Agricola Seicentesca, proprietà dei Cappello dal XVI al XIX sec. È possibile ammirare i resti della barchessa e la chiesetta eretta dalla famiglia nel 1657. All'esterno del complesso si trova il Museo della Civiltà Contadina, ricostruendo gli ambienti e gli utensili da lavoro dei contadini tipici di un tempo.

COMUNE DI PORTO VIRO


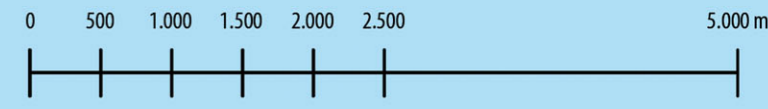


Città di Porto Viro

segreteria@comune.portoviro.ro.it
www.comune.portoviro.ro.it

NUMERI UTILI

Comune di Porto Viro: 0426.325711
Biblioteca Comunale: 0426.321814
Centro Visitatori Parco Regionale Veneto del Delta del Po: 0426.372202
Cittadella dello Sport: 0426.322846
"La Via delle Idrovore", Fondazione Ca' Vendramin: 0426.81219
Museo della Civiltà Contadina: 0426.320231/325771
Museo del Miele, Parco Regionale Veneto del Delta del Po: 0426.372202
Museo la Chiesetta di Porto Levante: 0426.325711
Casa di Cura Madonna della Salute: 0426.360111
Guardia di Finanza, Squadriglia Navale Porto Levante: 0426.666066
Polizia Locale: 0426.325788
Stazione Carabinieri Piazza Matteotti: 0426.631191



COMUNE DI PORTO VIRO



Città di Porto Viro

segreteria@comune.portoviro.ro.it
www.comune.portoviro.ro.it

NUMERI UTILI

Comune di Porto Viro: 0426.325711
Biblioteca Comunale: 0426.321814
Centro Visitatori Parco Regionale Veneto del Delta del Po: 0426.372202
Cittadella dello Sport: 0426.322846
"La Via delle Idrovore", Fondazione Ca' Vendramin: 0426.81219
Museo della Civiltà Contadina: 0426.320231/325771
Museo del Miele, Parco Regionale Veneto del Delta del Po: 0426.372202
Museo la Chiesetta di Porto Levante: 0426.325711
Casa di Cura Madonna della Salute: 0426.360111
Guardia di Finanza, Squadriglia Navale Porto Levante: 0426.666066
Polizia Locale: 0426.325788
Stazione Carabinieri Piazza Matteotti: 0426.631191

