

COMUNE DI PORTO VIRO
Provincia di Rovigo



P.I.

VARIANTE PARZIALE AL PIANO DEGLI INTERVENTI

VARIANTE PARZIALE n. 3

AREA n. 4

Area tra Borgo Rivoli e
via 4 Novembre

Adottata con D.C.C. n.
Approvata con D.C.C. n.

del
del

COMUNE DI PORTO VIRO
SETTORE V URBANISTICA-EDILIZIA PRIVATA
Il Responsabile Arch. Giovanni Casazza

SETTEMBRE 2013

INDICE

- **Relazione**
- **Immagine aerea**
- **Estratto dal Piano di Assetto del Territorio - Carta della trasformabilità**
- **Estratto dal Piano degli Interventi vigente - Carta della zonizzazione territoriale**
- **Dati della variante per l'area n. 4**

RELAZIONE

Premessa

Il Comune di Porto Viro è dotato di Piano di Assetto del Territorio (PAT), approvato con Conferenza di Servizi del 03.05.2011, ratificato con la deliberazione della G.R.V. n. 1263 del 03.08.2011 e dal Piano degli Interventi (PI), costituito dal previgente Piano Regolatore Generale (PRG) per le parti non contrastanti con il PAT già citato.

E' stata approvata una prima Variante al PI per adeguare l'allora vigente PRG che ha assunto, per legge, le funzioni di primo Piano degli Interventi per le parti compatibili con il PAT. La prima Variante al PI è stata adottata dal Consiglio Comunale con delibera n. 3 del 02.03.2012 ed approvata, sempre dal C. C. con delibera n. 23 del 07.06.2012.

E' stata approvata una seconda Variante al PI per:

- Riclassificazione dell'area di proprietà comunale, ex sede del campo di calcio di Contarina, da "Zona C2.1 – Intensiva di progetto" a "Zona C2.2 – Semintensiva di progetto";
- Adeguamento normativo della ZTO "F3 – Aree attrezzate a parco e per il gioco e lo sport – Verde pubblico" per consentire l'insediamento di attività funzionalmente compatibili nelle aree di "Verde Pubblico" poste nelle fasce laterali di Piazza Repubblica;
- Modifica all'ex PRG di Donada – "Nuova sistemazione dell'Area Centrale di Via Roma" - per scomporre la "Scheda I01" in due Unità Minime di Intervento corrispondenti alle attuali proprietà catastali.

La seconda Variante al PI è stata adottata dal Consiglio Comunale con delibera n. 39 del 02.08.2012 ed approvata, sempre dal C. C. con delibera n. 53 del 26.11.2012.

Contenuti della variante parziale n. 3, area n. 4

La presente variante, assieme ad altre tre di simili caratteristiche, consiste nella variazione da Zona C2.6 (Area riservata all'edilizia residenziale pubblica) a Zona C2.2 (Semintensiva di progetto).

In pratica le aree individuate dal PRG prima e dal PI poi come aree riservate all'edilizia residenziale pubblica sono tutte trasformate in zone residenziali di espansione "normali", omologandole a quelle adiacenti.

L'Amministrazione Comunale ha ritenuto di eliminare il vincolo che riservava le aree in questione al solo intervento per edilizia residenziale pubblica in quanto, da quando è stata introdotta la zonizzazione attuale dal PRG approvato nel 2006, tali aree non sono state interessate da alcun intervento di tale genere.


Il periodo di crisi che stanno attraversando le Aziende Territoriali per l'Edilizia Residenziale Pubblica (ATER), le quali da tempo in pratica non costruiscono più nuovi complessi edilizi, la crisi edilizia in generale e la penuria di soggetti (imprenditori e privati) interessati all'edilizia convenzionata hanno portato ad optare per l'equiparazione delle attuali Zone C2.6 alle altre zone residenziali di espansione limitrofe, togliendo ai proprietari delle aree un gravame non indifferente, considerato che gli stessi dovevano pagare l'ICI ed ora l'IMU per le aree edificabili, senza poter disporre liberamente dei terreni e vedendosi decurtato il valore in caso di vendita.

Infine l'Amministrazione Comunale ha valutato che comunque possono essere reperite aree da destinare ad edilizia residenziale pubblica, attraverso l'istituto della perequazione urbanistica o specifici accordi in sede di redazione dei singoli piani attuativi.









PIANO DI ASSETTO DEL TERRITORIO

Tav. 4.1 - Carta della trasformabilità












LEGENDA

 Confini Comunali

INDIVIDUAZIONE DEGLI AMBITI TERRITORIALE OMOGENEI - A.T.O.

-  ATO 1: Porto Viro "città" art. 22
-  ATO 2: Zona produttiva "Corridoio Romea" art. 22
-  ATO 3: Zona produttiva portuale art. 22
-  ATO 4: Il territorio agricolo art. 22
-  ATO 5: Il sistema delle valli da pesca art. 22
-  ATO6: Porto Levante e il sistema turistico lagunare e costiero art. 22
-  ATO 7: Borgo Scanarello e le terre del turismo rurale art. 22
-  ATO 8: Il sistema paesaggistico-ambientale dei fiumi art. 22

AZIONI STRATEGICHE

-  Aree di urbanizzazione consolidata residenziale art. 27
-  Aree residenziali di trasformazione programmata art. 28
-  Aree di urbanizzazione consolidata produttiva art. 27
-  Aree produttive di trasformazione programmata art. 28
-  Limiti fisici all'espansione art. 30
-  Area idonea per interventi diretti al miglioramento della qualità urbana e territoriale art. 31
-  Servizi ed attrezzature di interesse comune di maggior rilevanza art. 34
-  Contesti territoriali destinati alla realizzazione di programmi complessi art. 32
-  Linee preferenziali di sviluppo insediativo (a prevalente destinazione residenziale) art. 33
-  Linee preferenziali di sviluppo insediativo-Altre art. 33
-  Linee preferenziali di sviluppo insediativo-produttivo art. 33

VALORI E TUTELE















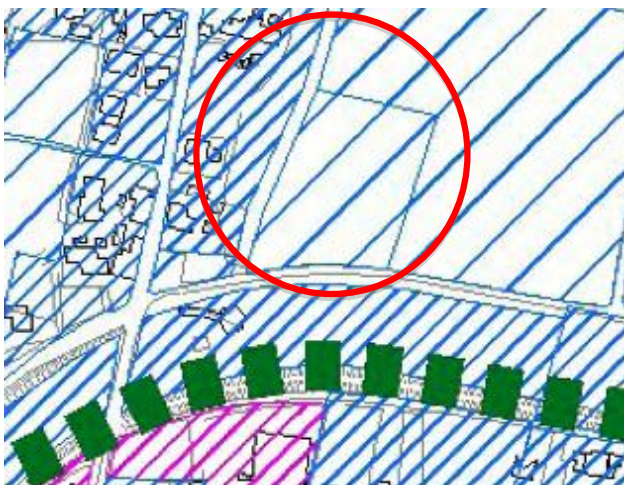
-  Ambiti territoriali cui attribuire i corrispondenti obiettivi di tutela, riqualificazione e valorizzazione art. 17
-  Ville individuate nelle pubblicazioni dell'istituto regionale per le Ville venete art. 14
-  Edifici e complessi di valore monumentale testimoniale art. 14
-  Contesti figurativi dei complessi monumentali art. 15
-  Coni visuali art. 16
-  Centri storici art. 13
-  Area nucleo (Core area) art. 37
-  Area di connessione naturalistica (buffer zone) art. 37
-  Corridoio ecologico principale art. 37
-  Corridoio ecologico secondario art. 37
-  Isola ad elevata naturalità (stepping stone) art. 37
-  Barriere infrastrutturali art. 10
-  Barriere naturali art. 10
-  Ambiti per interventi di riqualificazione e mitigazione ambientale art. 35














































Immagine aerea











































Estratto dal Piano di Assetto del Territorio
Tav 4.1 - Carta della trasformabilità

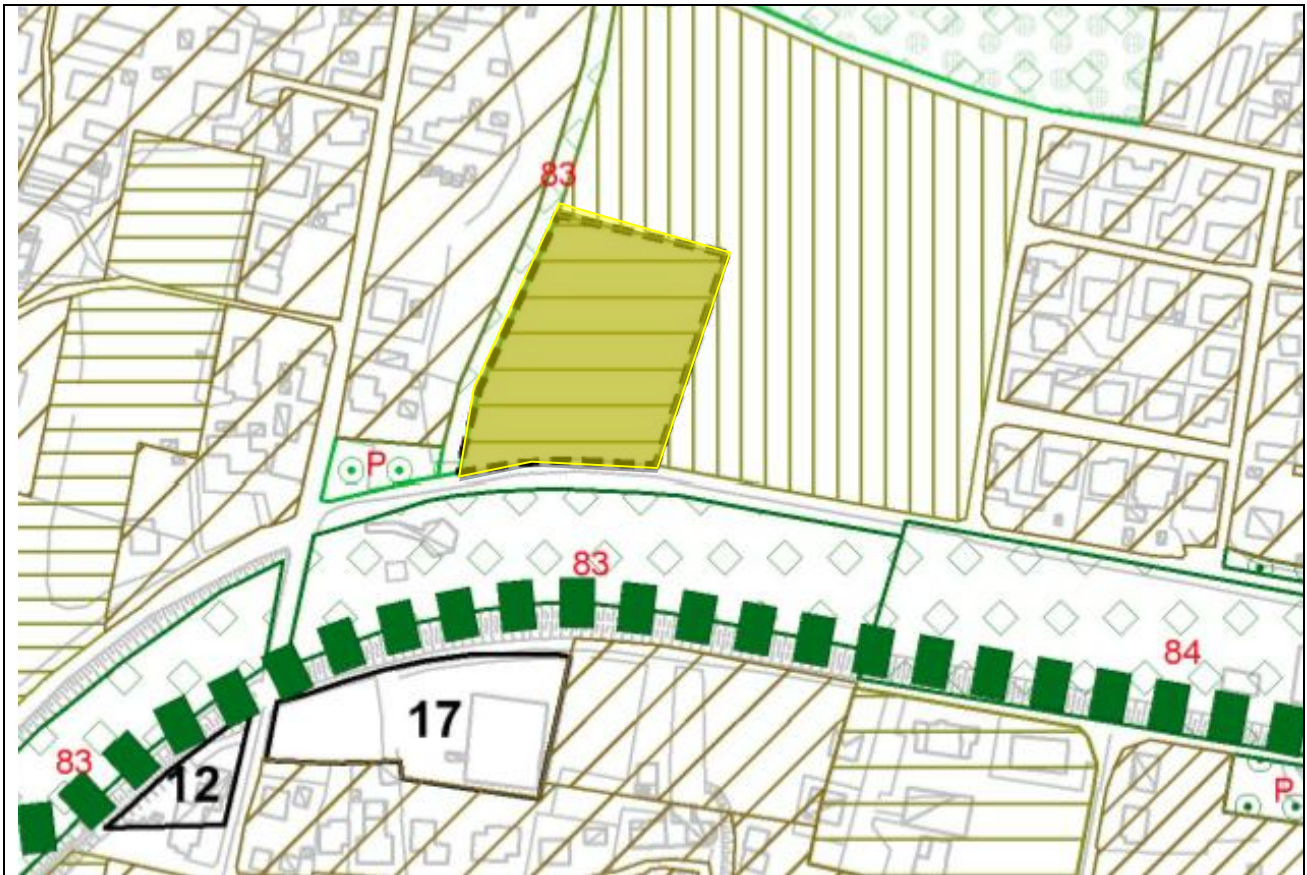
PIANO DEGLI INTERVENTI

Tav. 1.1- Carta della zonizzazione territoriale


	Confini comunali	
	Ambiti Territoriali Omogenei (ATO)	art. 15
AMBITI TERRITORIALI PARTICOLARI, SCHEDE URBANISTICHE ,SUSSIDI OPERATIVI		
	Quadri di ripristino ambientale	art. 10
	Connettivo lineare territoriale	art. 11
	Scheda norma connettivo paesaggistico culturale	art. 13
	Scheda urbanistica	art. 13
	Scheda Legge Regionale 11/87	art. 13
SISTEMA DELLE AREE URBANE		
	Centro Storico	art. 17
	Centro storico con piano attuativo approvato	art. 18
	B1-Intensiva esistente	art. 20
	B2-Semintensiva esistente	art. 21
	B3-Semintensiva esistente	art. 22
	B4-Estensiva esistente	art. 23
	C2.1-Intensiva di progetto	art. 25
	C2.2-Semintensiva di progetto	art. 26
	C2.3-Semintensiva di progetto	art. 27
	C2.4-Estensiva regolamentata	art. 28
	C2.5-Aree in corso di attuazione	art. 29
	Area riservata per l'edilizia residenziale pubblica	art. 30
SISTEMA DELLE ATTIVITÀ ECONOMICHE		
	D1-Produttiva e commerciale di completamento	art. 32
	D1A-Produttiva e commerciale di progetto	art. 33
	D2-Produttiva con PUA approvato	art. 34
	D3A-Aree produttive portuali	art. 36
	D3B-Aree per servizi e attrezzatura in ambito portuale	art. 37
	D3C-Aree per attività terziaria e di servizio in ambito portuale	art. 38
	D4-Agroindustriale	art. 39
	D5-Area per attività di produzione di energia elettrica	art. 40
	D6-Porti pescherecci	art. 41
	Parco commerciale L.R. 15/2004	art. 42
SISTEMA DEL TURISMO		
	D7-Turistica-approdi fluviali per natanti da diporto	art. 45
	D8-Turistica di seconda linea	art. 46
	D8A-Turistica di seconda linea Porti turistici con PdL approvato	art. 47
	D9-Turistica di terza linea	art. 48
	D10-Turistico-sportiva ricreativa	art. 49
	D11-Turistico-sportiva ricreativa per sporto equestri	art. 50
SISTEMA DEGLI SPAZI APERTI		
	E-Agricola	art. 51
	Aree agricole di tutela	art. 52
	Valli da pesca	art. 53
	Oasi naturali	art. 53
	Peschiere storiche	art. 53
SISTEMA DELLE AREE DESTINATE AD USO PUBBLICO E DI INTERESSE GENERALE		
	<i>esistente</i>	
	<i>progetto</i>	
	F1-Istruzione	art. 55

1-asilo nido 2-scuola materna 3-scuola elementare 4-scuola dell'obbligo 5-scuola superiore o specializzata

	F2-Attrezzature interesse comune	art. 56
9-chiese 10-centri religiosi e dipendenze 11-conventi 16-centro culturale 17-centro sociale 18-centro reg.sperim.tartuocoltura 20-attività di servizio sociale 21-cinema 24-sala da ballo 27-case per anziani 30-farmacia 32 poliambulatorio 33-casa di cura 35-cimitero 37-municipio 38-uffici pubblici 40-banche 43-carabinieri 52-ufficio postale 54-impianti telefonici 59-mercato 61-mercato ittico 68-centro raccolta/stoccaggio rifiuti 63-impianti idrici 64-impianti gas 65-impianti ENEL 67-impianti depurazione		
	F3-Aree attrezzate a parco e per il gioco e lo sport – Verde pubblico	art. 57
83-giardino pubblico di quartiere 84-impianti sportivi di base 86- parco urbano		
	F4-Aree per parcheggi	art. 58
	Area di sosta attrezzata	art. 59
SISTEMA DELLE VALENZE AMBIENTALI E PAESAGGISTICHE		
	Area nucleo (core area)	art. 64
	Aree di connessione naturalistica (buffer zone)	art. 64
	Isola ad elevata naturalità (stepping stone)	art. 64
	Corridoio ecologico principale	art. 37
	Corridoio ecologico secondario	art. 37
	Dune fossili e relitti boscati	art. 65
	Ambiti di restauro ambientale	art. 66
	Zone umide e canneti	art. 67
	Aree di rispetto con particolare interesse paesistico ambientale	art. 68
	Aree intervento in zone di rispetto con particolare interesse paesistico ambientale	art. 69
	Alveo senile del Po	art. 71
	Golene	art. 72
	Relitti palustri	art. 73
	Paleoalvei	art. 74
	Scanni e bonelli	art. 76
	Ambiti per interventi di riqualificazione e mitigazione ambientale	art. 77
	Alberate esistenti	art. 78
	Alberate di progetto	art. 78
	Grandi alberi	art. 78
	Coni visuali	art. 82
	Casone lagunare e di valle	art. 83
	Edifici rurali e manufatti di valore ambientale	art. 83
	Grandi corti dominicali	art. 83
	Ville padronali e palazzi	art. 83
	Manufatti di archeologia industriale	art. 83
INFRASTRUTTURE DI COLLEGAMENTO		
	Strade di progetto	art. 85
	Corridoio intermodale portuale	art. 35
	Punti e/o ambiti di ormeggio per imbarcazioni da diporto o per la pesca professionale	art. 86
	Viabilità veicolare di penetrazione	art. 87
	Viabilità meccanica controllata	art. 88
	Percorsi pedonali, ciclabili ed equestri	art. 89
	Percorsi di visitazione (a percorribilità regolamentata)	art. 90
POLITICHE E STRATEGIE PER GLI INSEDIAMENTI		
	Ambiti degli accordi di scheda urbanistica	art. 62
	Contesti territoriali destinati alla realizzazione di programmi complessivi	art. 62
	Aree idonee per interventi diretti al miglioramento della qualità urbana e territoriale	art. 62
	Ambiti cui attribuire i corrispondenti obiettivi di tutela, riqualificazione e valorizzazione	art. 62



Estratto dal Piano degli Interventi
 Tav. 1.1- Carta della zonizzazione territoriale

 Area trasformata da zona C2.6 a zona C2.2

CARATTERISTICHE DELLA TRASFORMAZIONE

Superficie dell'area da trasformare	Destinazione originaria	Nuova destinazione
mq 7.581	Zona C2.6 (Area riservata per l'edilizia residenziale pubblica)	Zona C2.2 (Semintensiva di progetto)