

COMUNE DI PORTO VIRO
Provincia di Rovigo



P.I.

VARIANTE PARZIALE AL PIANO DEGLI INTERVENTI

VARIANTE PARZIALE n. 3

AREA n. 3

Area in via Fiume loc. Portesin

Adottata con D.C.C. n.
Approvata con D.C.C. n.

del
del

COMUNE DI PORTO VIRO
SETTORE V URBANISTICA-EDILIZIA PRIVATA
Il Responsabile Arch. Giovanni Casazza

SETTEMBRE 2013

INDICE

- **Relazione**
- **Immagine aerea**
- **Estratto dal Piano di Assetto del Territorio - Carta della trasformabilità**
- **Estratto dal Piano degli Interventi vigente - Carta della zonizzazione territoriale**
- **Dati della variante per l'area n. 3**

RELAZIONE

Premessa

Il Comune di Porto Viro è dotato di Piano di Assetto del Territorio (PAT), approvato con Conferenza di Servizi del 03.05.2011, ratificato con la deliberazione della G.R.V. n. 1263 del 03.08.2011 e dal Piano degli Interventi (PI), costituito dal previgente Piano Regolatore Generale (PRG) per le parti non contrastanti con il PAT già citato.

E' stata approvata una prima Variante al PI per adeguare l'allora vigente PRG che ha assunto, per legge, le funzioni di primo Piano degli Interventi per le parti compatibili con il PAT. La prima Variante al PI è stata adottata dal Consiglio Comunale con delibera n. 3 del 02.03.2012 ed approvata, sempre dal C. C. con delibera n. 23 del 07.06.2012.

E' stata approvata una seconda Variante al PI per:

- Riclassificazione dell'area di proprietà comunale, ex sede del campo di calcio di Contarina, da "Zona C2.1 – Intensiva di progetto" a "Zona C2.2 – Semintensiva di progetto";
- Adeguamento normativo della ZTO "F3 – Aree attrezzate a parco e per il gioco e lo sport – Verde pubblico" per consentire l'insediamento di attività funzionalmente compatibili nelle aree di "Verde Pubblico" poste nelle fasce laterali di Piazza Repubblica;
- Modifica all'ex PRG di Donada – "Nuova sistemazione dell'Area Centrale di Via Roma" - per scomporre la "Scheda I01" in due Unità Minime di Intervento corrispondenti alle attuali proprietà catastali.

La seconda Variante al PI è stata adottata dal Consiglio Comunale con delibera n. 39 del 02.08.2012 ed approvata, sempre dal C. C. con delibera n. 53 del 26.11.2012.

Contenuti della variante parziale n. 3, area n. 3

Soggetti interessati:

MANTOVAN GIACOMO, TIENGO ORESTE, DORIA GIOVANNA E MANTOVAN GRAZIANO

E' stata presentata dai signori sopra elencati in data 20.11.2012, prot. n. 19010, una richiesta di variante al Piano degli Interventi, tendente alla trasformazione di un'area destinata a zona F4 (Aree per parcheggi) a zona C2.3 (Residenziale semintensiva di progetto)


La richiesta è motivata dalla valutazione che le aree per parcheggi esistenti all'interno della zona F3 adiacente all'area in questione sono più che sufficienti per le necessità della cosiddetta "Cittadella dello sport" (palazzetto dello sport e centro natatorio) ed anche per futuri nuovi insediamenti di strutture a carattere sportivo, le quali comunque potranno disporre di nuove aree per parcheggi reperibili all'interno della zona F3 esistente.

La previsione del PI di una vasta area per parcheggi posta a ridosso dell'area per attrezzature sportive della "Cittadella dello sport" appare sovradimensionata rispetto alle reali esigenze e quindi l'Amministrazione Comunale ha ritenuto opportuno omologare l'area già destinata a parcheggi alle zone residenziali di espansione esistenti a sud ed a nord.









PIANO DI ASSETTO DEL TERRITORIO

Tav. 4.1 - Carta della trasformabilità












LEGENDA

 Confini Comunali

INDIVIDUAZIONE DEGLI AMBITI TERRITORIALE OMOGENEI - A.T.O.

-  ATO 1: Porto Viro "città" art. 22
-  ATO 2: Zona produttiva "Corridoio Romea" art. 22
-  ATO 3: Zona produttiva portuale art. 22
-  ATO 4: Il territorio agricolo art. 22
-  ATO 5: Il sistema delle valli da pesca art. 22
-  ATO6: Porto Levante e il sistema turistico lagunare e costiero art. 22
-  ATO 7: Borgo Scanarello e le terre del turismo rurale art. 22
-  ATO 8: Il sistema paesaggistico-ambientale dei fiumi art. 22

AZIONI STRATEGICHE

-  Aree di urbanizzazione consolidata residenziale art. 27
-  Aree residenziali di trasformazione programmata art. 28
-  Aree di urbanizzazione consolidata produttiva art. 27
-  Aree produttive di trasformazione programmata art. 28
-  Limiti fisici all'espansione art. 30
-  Area idonea per interventi diretti al miglioramento della qualità urbana e territoriale art. 31
-  Servizi ed attrezzature di interesse comune di maggior rilevanza art. 34
-  Contesti territoriali destinati alla realizzazione di programmi complessi art. 32
-  Linee preferenziali di sviluppo insediativo (a prevalente destinazione residenziale) art. 33
-  Linee preferenziali di sviluppo insediativo-Altre art. 33
-  Linee preferenziali di sviluppo insediativo-produttivo art. 33

VALORI E TUTELE















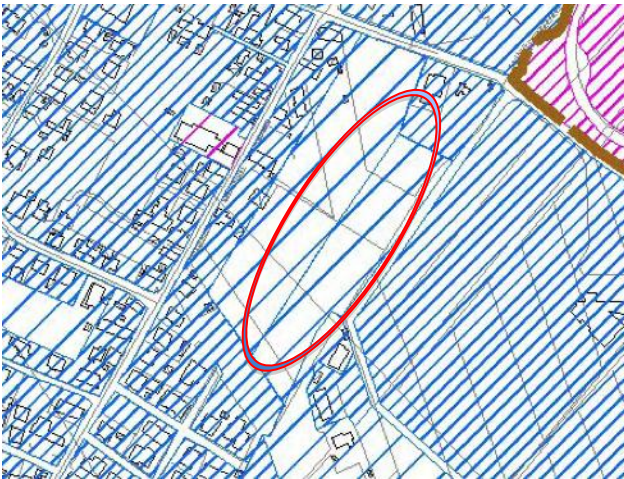
-  Ambiti territoriali cui attribuire i corrispondenti obiettivi di tutela, riqualificazione e valorizzazione art. 17
-  Ville individuate nelle pubblicazioni dell'istituto regionale per le Ville venete art. 14
-  Edifici e complessi di valore monumentale testimoniale art. 14
-  Contesti figurativi dei complessi monumentali art. 15
-  Coni visuali art. 16
-  Centri storici art. 13
-  Area nucleo (Core area) art. 37
-  Area di connessione naturalistica (buffer zone) art. 37
-  Corridoio ecologico principale art. 37
-  Corridoio ecologico secondario art. 37
-  Isola ad elevata naturalità (stepping stone) art. 37
-  Barriere infrastrutturali art. 10
-  Barriere naturali art. 10
-  Ambiti per interventi di riqualificazione e mitigazione ambientale art. 35














































Immagine aerea















































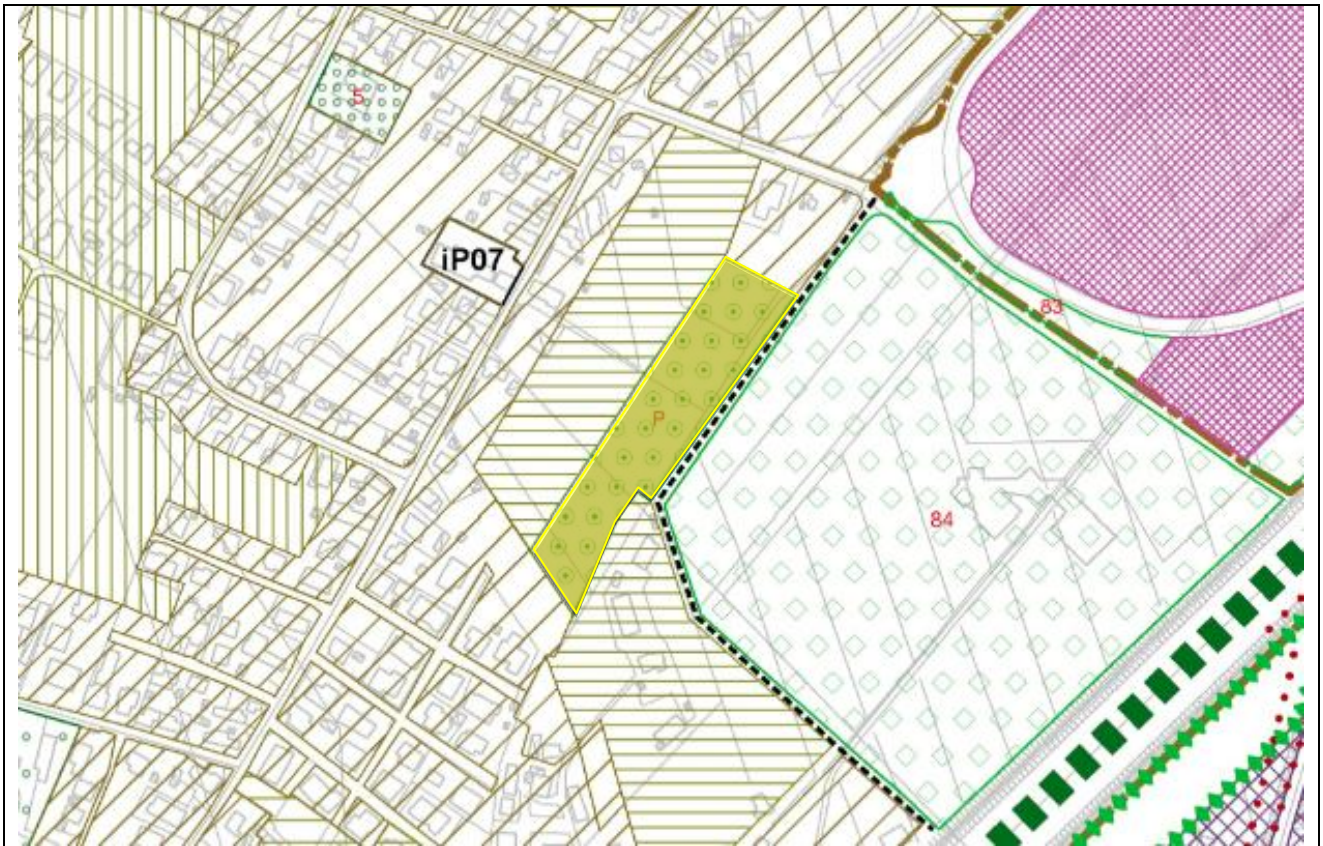
Estratto dal Piano di Assetto del Territorio
Tav 4.1 - Carta della trasformabilità

PIANO DEGLI INTERVENTI


Tav. 1.1- Carta della zonizzazione territoriale

	Confini comunali	
	Ambiti Territoriali Omogenei (ATO)	art.15
AMBITI TERRITORIALI PARTICOLARI, SCHEDE URBANISTICHE ,SUSSIDI OPERATIVI		
	Quadri di ripristino ambientale	art 10
	Connettivo lineare territoriale	art. 11
	Scheda norma connettivo paesaggistico culturale	art. 13
	Scheda urbanistica	art 13
	Scheda Legge Regionale 11/87	art 13
SISTEMA DELLE AREE URBANE		
	Centro Storico	art 17
	Centro storico con piano attuativo approvato	art 18
	B1-Intensiva esistente	art 20
	B2-Semintensiva esistente	art 21
	B3-Semintensiva esistente	art 22
	B4-Estensiva esistente	art 23
	C2.1-Intensiva di progetto	art 25
	C2.2-Semintensiva di progetto	art 26
	C2.3-Semintensiva di progetto	art 27
	C2.4-Estensiva regolamentata	art 28
	C2.5-Aree in corso di attuazione	art 29
	Area riservata per l'edilizia residenziale pubblica	art 30
SISTEMA DELLE ATTIVITÀ ECONOMICHE		
	D1-Produttiva e commerciale di completamento	art 32
	D1A-Produttiva e commerciale di progetto	art 33
	D2-Produttiva con PUA approvato	art 34
	D3A-Aree produttive portuali	art 36
	D3B-Aree per servizi e attrezzatura in ambito portuale	art37
	D3C-Aree per attività terziaria e di servizio in ambito portuale	art 38
	D4-Agroindustriale	art 39
	D5-Area per attività di produzione di energia elettrica	art 40
	D6-Porti pescherecci	art 41
	Parco commerciale L.R. 15/2004	art 42
SISTEMA DEL TURISMO		
	D7-Turistia-approdi fluviali per natanti da diporto	art 45
	D8-Turistica di seconda linea	art 46
	D8A-Turistica di seconda linea Porti turistici con PdL approvato	art 47
	D9-Turistica di terza linea	art 48
	D10-Turistico-sportiva ricreativa	art 49
	D11-Turistico-sportiva ricreativa per sporto equestri	art 50
SISTEMA DEGLI SPAZI APERTI		
	E-Agricola	art 51
	Aree agricole di tutela	art 52
	Valli da pesca	art 53
	Oasi naturali	art 53
	Peschiere storiche	art 53
SISTEMA DELLE AREE DESTINATE AD USO PUBBLICO E DI INTERESSE GENERALE		
	esistente	
	progetto	
	F1-Istruzione	art 55
1-asilo nido 2-scuola materna 3-scuola elementare 4-scuola dell'obbligo 5-scuola superiore o specializzata		

		F2-Attrezzature interesse comune	art 56
9-chiese 10-centri religiosi e dipendenze 11-conventi 16centro culturale 17-centro sociale 18-centro reg.sperim.tartuocoltura 20-attività di servizio sociale 21-cinema 24-sala da ballo 27-case per anziani 30-farmacia 32 poliambulatorio 33-casa di cura 35-cimitero 37-municipio 39-uffici pubblici 40-banche 43-carabinieri 52-ufficio postale 54-impianti telefonici 59-mercato 61-mercato ittico 68-centro raccolta/stoccaggio rifiuti 63-impianti idrici 64-impianti gas 65-impianti ENEL 67-impianti depurazione			
		F3-Aree attrezzate a parco e per il gioco e lo sport – Verde pubblico	art 57
83-giardino pubblico di quartiere 84-impianti sportivi di base 86- parco urbano			
		F4-Aree per parcheggi	art 58
		Area di sosta attrezzata	art
59			
SISTEMA DELLE VALENZE AMBIENTALI E PAESAGGISTICHE			
		Area nucleo (core area)	art
		Aree di connessione naturalistica (buffer zone)	art 64
		Isola ad elevata naturalità (stepping stone)	art
		64	
		Corridoio ecologico principale	art.
		37	
		Corridoio ecologico secondario	art. 37
		Dune fossili e relitti boscati	art 65
		Ambiti di restauro ambientale	art 66
		Zone umide e canneti	art 67
		Aree di rispetto con particolare interesse paesistico ambientale	art 68
		Aree intervento in zone di rispetto con particolare interesse paesistico ambientale	art 69
		Alveo senile del Po	art 71
		Golene	art 72
		Relitti palustri	art 73
		Paleoalvei	art 74
		Scanni e bonelli	art 76
		Ambiti per interventi di riqualificazione e mitigazione ambientale	art 77
		Alberate esistenti	art 78
		Alberate di progetto	art 78
		Grandi alberi	art 78
		Coni visuali	art 82
		Casone lagunare e di valle	art 83
		Edifici rurali e manufatti di valore ambientale	art 83
		Grandi corti dominicali	art 83
		Ville padronali e palazzi	art 83
		Manufatti di archeologia industriale	art 83
INFRASTRUTTURE DI COLLEGAMENTO			
		Strade di progetto	art 85
		Corridoio intermodale portuale	art 35
		Punti e/o ambiti di ormeggio per imbarcazioni da diporto o per la pesca professionale	art 86
		Viabilità veicolare di penetrazione	art 87
		Viabilità meccanica controllata	art 88
		Percorsi pedonali, ciclabili ed equestri	art 89
		Percorsi di visitazione (a percorribilità regolamentata)	art
90			
POLITICHE E STRATEGIE PER GLI INSEDIAMENTI			
		Ambiti degli accordi di scheda urbanistica	art 62
		Contesti territoriali destinati alla realizzazione di programmi complessi	art 62
		Aree idonee per interventi diretti al miglioramento della qualità urbana e territoriale	art
		62	
		Ambiti cui attribuire i corrispondenti obiettivi di tutela, riqualificazione e valorizzazione	art 62



**Estratto dal Piano degli Interventi
Tav. 1.1- Carta della zonizzazione territoriale**

 Area trasformata da zona F4 a zona C2.3

CARATTERISTICHE DELLA TRASFORMAZIONE

Superficie dell'area da trasformare	Destinazione originaria	Nuova destinazione
mq 6.280 circa	Zona F4 (Aree per parcheggi)	Zona C2.3 (Residenziale semiestensiva di progetto)