
















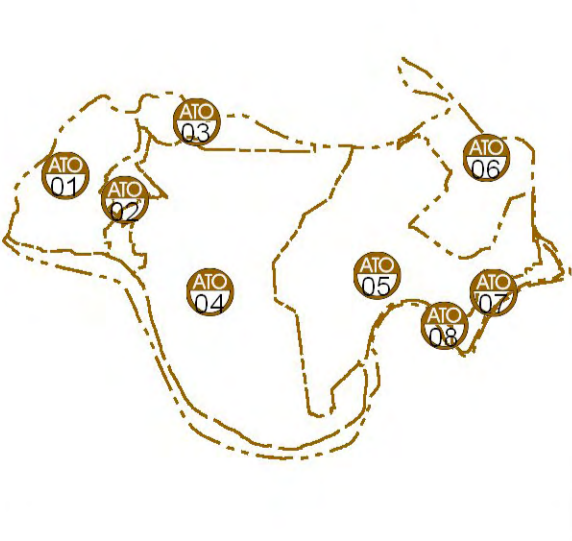


LEGENDA N.T.A.

-  Confine Comunale
- Individuazione degli Ambiti Territoriali Omogenei - A.T.O.**
-  ATO 1: Porto Viro "Città" Art. 22
-  ATO 2: Zona produttiva "Candido Romeo" Art. 22
-  ATO 3: Zona produttiva periurbale Art. 22
-  ATO 4: Il territorio agricolo Art. 22
-  ATO 5: Il sistema delle valli da pesca Art. 22
-  ATO 6: Porto Levante ed il sistema turistico - lignare e costiero Art. 22
-  ATO 7: Borgo Scanzello e le terre del turismo rurale Art. 22
-  ATO 8: Il sistema paesaggistico - ambientale del fiume Po Art. 22

- Azioni strategiche**
-  Aree di urbanizzazione consolidata residenziale Art. 27
-  Aree residenziali di trasformazione programmata Art. 28
-  Aree di urbanizzazione consolidata produttiva Art. 27
-  Aree produttive di trasformazione programmata Art. 28
-  Linee preferenziali di sviluppo insediativo (a prevalente destinazione residenziale) Art. 33
-  Linee preferenziali di sviluppo insediativo - Altre Art. 33
-  Linee preferenziali di sviluppo insediativo - Produttivo Art. 33
-  Previsioni del Piano Regolatore comunale vigente





Procedura di Pianificazione concertata
Regione del Veneto
Direzione urbanistica
Arch. Francesco Tomaiello
Progettista incaricato:
Dr. Arch. Marietto Laurenti

Quadro conoscitivo ed informatizzazione
Deltaplanning S.r.l.
Dr. Arch. Leopoldo Sarcon

Valutazione Ambientale Strategica
Dr. Arch. Camillo Pizzi
Dr. Ing. Piergiorgio Rizzato

Indagine agronomica
Dr. Agr. Andrea Astolfi

Indagine geologica
Dr. Geol. Antonio Massarotto

Indagine idraulica
Dr. Ing. Riccardo Zoppellaro

Amministrazione comunale:
Doriano Mancin
Sindaco
Geremia Genzani
Assessore all'Urbanistica
Ernesto Bonolo
Segretario Generale
Geom. Petide Pavani
Responsabile Off. Tecnico