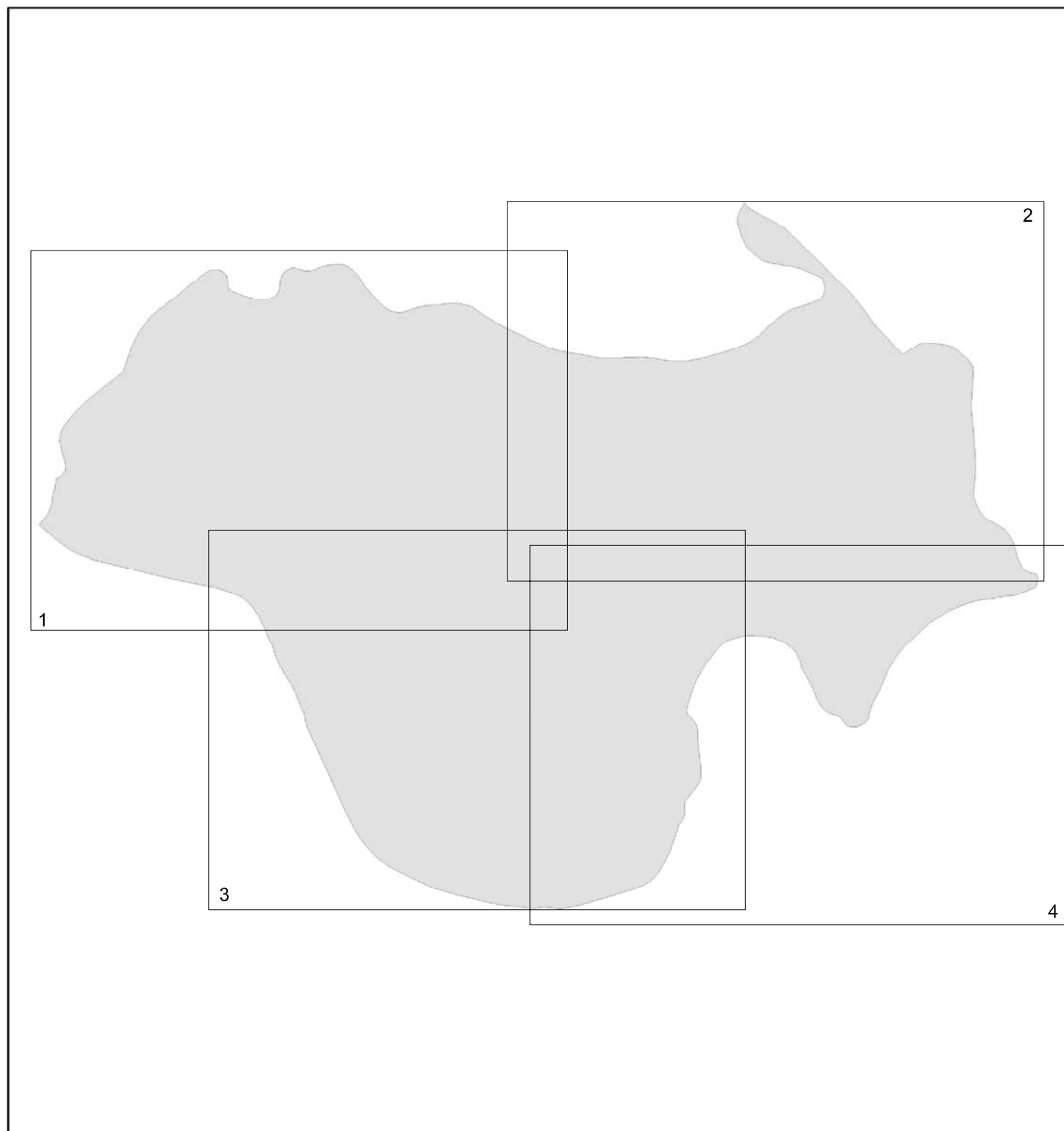
























6 Elaborati grafici

Tavola n.1 VINCOLI

Scala 1: 25.000



Legenda

-  SIC - Delta del Po: Tratto terminale e Delta Veneto
-  SIC - Dune di Donada e Contarina
-  ZPS - Delta del Po
-  Centro Storico
-  Depuratore
-  Vincolo cimiteriale
-  Allevamenti
-  Gasdotto
-  Eletrodotti
-  Vincolo Forestale
-  Bonello Polesino
-  Delta del Po
-  Dune fossili di Contarina
-  Parco del Delta del Po
-  Pineta di Donada
-  Pineta di Donada e Contarina
-  Valli da pesca di Contarina
-  Valli da pesca di Donada
-  Aree soggette a rischio idraulico in riferimento al PAI (P1)
-  Vincolo idrogeologico ai sensi del R.D. n° 3267 del 30/12/1923 e L.R. n° 52 del 13/09/1978
-  Zone sismiche - zone 4
-  Ambiti Parchi e Riserve

