COMUNE DI PORTO VIRO
PROVINCIA DI ROVIGO

VARIANTE

PIANO URBANISTICO ATTUATIVO DENOMINATO "BRESCIANI - PO DI LEVANTE"

RELATIVO AD UNA NUOVA STRUTTURA PER ORMEGGIO DI IMBARCAZIONI LUNGO L'ARGINE DESTRO DEL PO DI LEVANTE

ELABORATO G)

TAV. N. 5 – STATO DI PROGETTO
(PROGETTO EDILIZIO DI RIFERIMENTO)

- PLANIMETRIA — scala 1:2000
- PLANIMETRIA — scala 1:500
- SVILUPPO DELLA BANCHINA — scala 1:250
- SEZIONE TRASVERSALE — scala 1:100
- PARTICOLARE BANCHINA — scala 1:20
- PROSPETO FRONTALE — scala 1:100
- PROSPETTO PARTICOLAREGGIATO EST E OVEST — scala 1:20
- PLANIMETRIA DELLE RETI TECNOLOGICHE DI PROGETTO — scala 1:500

TECNICO
Geom. **CESARE GIACON**
Studio Tecnico Giacon Geom. Cesare
via Zara, 2, Porto Viro tel. 0426/321299 e-mail : studiogiacon@libero.it

NORD

ESTRATTO DI MAPPA – Scala 1:2000

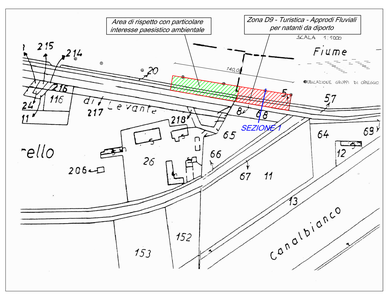

Area in concessione non soggetta ad intervento Fg 16 mapp. 20

Area in concessione soggetta ad intervento Fg 17 mapp. 5

Area in concessione demaniale

SUPERFICIE DEMANIALI INTERESSATE DALLE OCCUPAZIONI

SCALA 1:500



PLANIMETRIA DI PROGETTO

SCALA 1:500

Rampe

SVILUPPO RAMPE

SCALA 1:200

SVILUPPO DELLA BANCHINA

SCALA 1:250

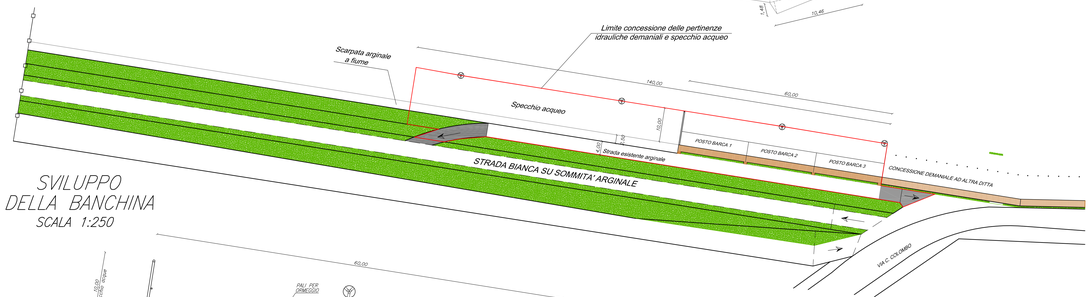

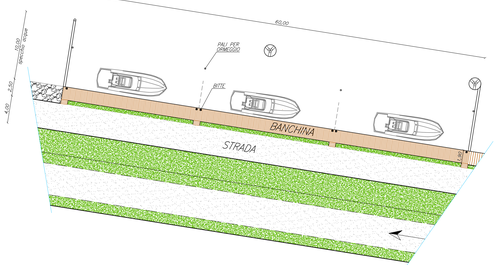

PROSPETTO FRONTALE

SCALA 1:100

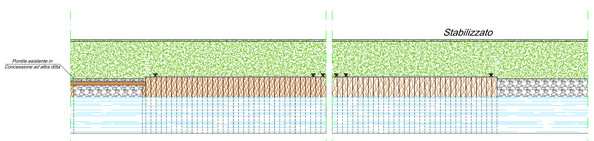

VISTA PROSPETTO EST ED OVEST

SCALA 1:20 (a specchio)

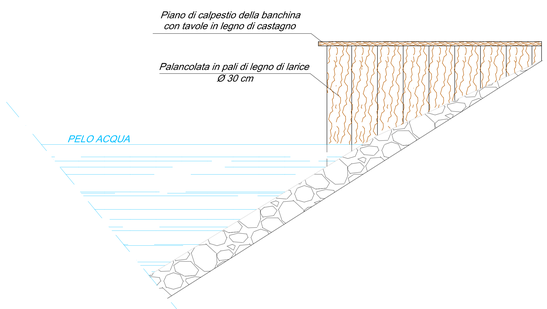

PROGETTO

LE QUOTE SONO RIFERITE AL CAPOSALDO NUMERO 72 DEL CONSORZIO DI BONIFICA, VEDI MONOGRAFIA ALLEGATA

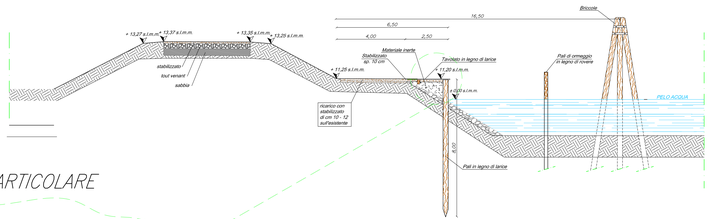

SEZIONE E PIANTA COMPARATIVA

SCALA 1:250

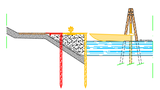

SCALA 1:500

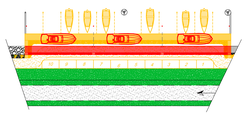

SVILUPPO DEL PARTICOLARE

SCALA 1:20

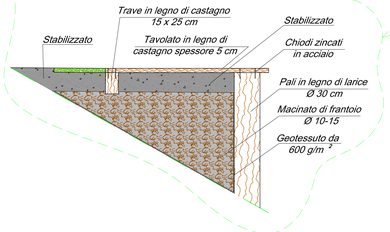
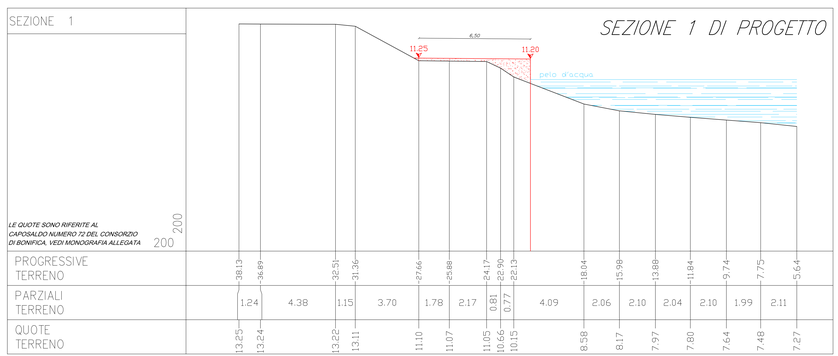
SEZIONE 1 DI PROGETTO