COMUNE DI PORTO VIRO
PROVINCIA DI ROVIGO

VARIANTE

PIANO URBANISTICO ATTUATIVO DENOMINATO "BRESCIANI - PO DI LEVANTE"

RELATIVO AD UNA NUOVA STRUTTURA PER ORMEGGIO DI IMBARCAZIONI LUNGO L'ARGINE DESTRO DEL PO DI LEVANTE

ELABORATO F)

TAV. N. 5 – STATO AUTORIZZATO

CON DELIBERA DI GIUNTA N° 33 DEL 20/03/13 E N° 53 DEL 08/05/13

- PLANIMETRIA scala 1:2000
- PLANIMETRIA scala 1:500
- SVILUPPO DELLA BANCHINA scala 1:250
- SEZIONE TRASVERSALE scala 1:100
- PARTICOLARE BANCHINA scala 1:20
- PROSPETO FRONTALE scala 1:100
- PROSPETTO PARTICOLAREGGIATO EST E OVEST scala 1:20
- PLANIMETRIA DELLE RETI TECNOLOGICHE DI PROGETTO scala 1:500

TECNICO
Geom. **CESARE GIACON**
Studio Tecnico Giacon Geom. Cesare
Via Zara, 2, Porto Viro tel. 0426/321299 e-mail : studiogiacon@libero.it

NORD

ESTRATTO DI MAPPA – Scala 1:2000

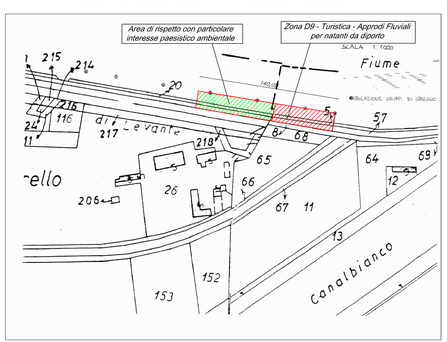

Area in concessione non soggetta ad intervento Fg 16 mapp. 20

Area in concessione soggetta ad intervento Fg 17 mapp. 5

Area in concessione demaniale

SUPERFICIE DEMANIALI INTERESSATE DALLE OCCUPAZIONI

SCALA 1:500

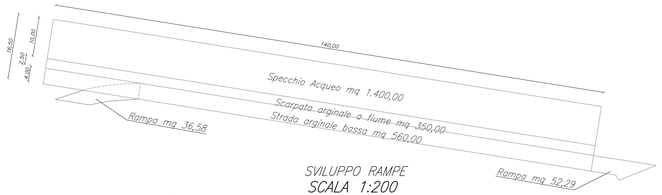

PLANIMETRIA DI PROGETTO

SCALA 1:500

Rampe

SVILUPPO RAMPE

SCALA 1:200

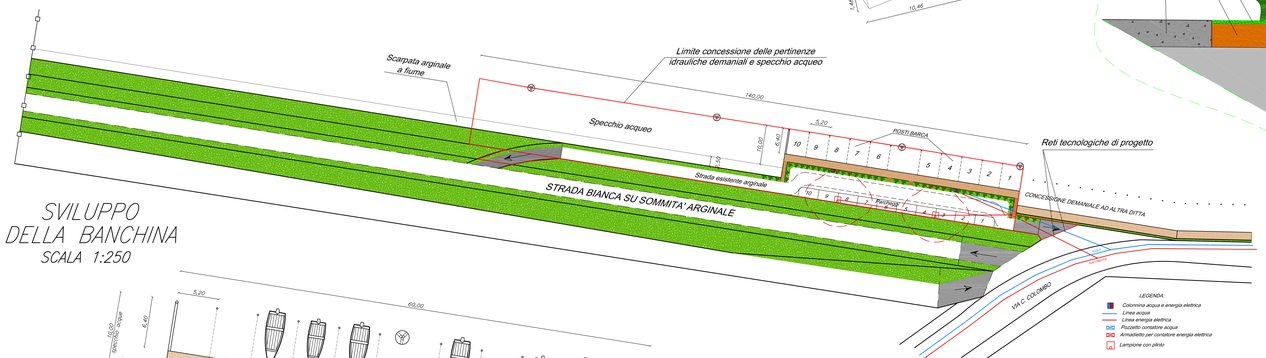

SVILUPPO DELLA BANCHINA

SCALA 1:250

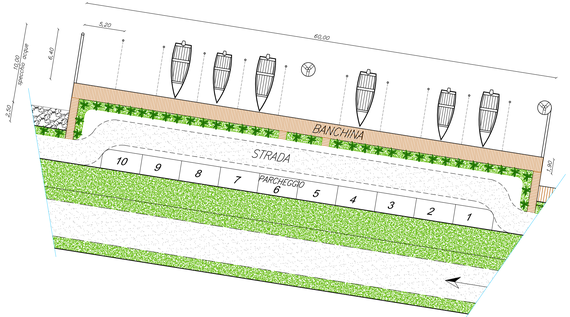

LEGENDA:
- Colonnina acqua e energia elettrica
- Linea acqua
- Linea energia elettrica
- Pozzetto contatore acqua
- Armadietto per contatore energia elettrica
- Lampione con pilirto

PROSPETTO FRONTALE

SCALA 1:100

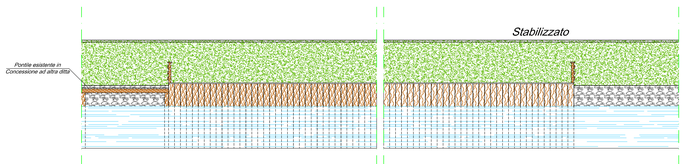

PROGETTO

LE QUOTE SONO RIFERITE AL CAPOSALDO NUMERO 72 DEL CONSORZIO DI BONIFICA, VEDI MONOGRAFIA ALLEGATA

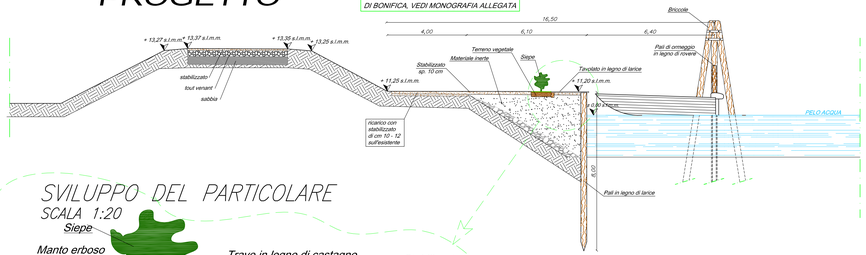

SVILUPPO DEL PARTICOLARE

SCALA 1:20

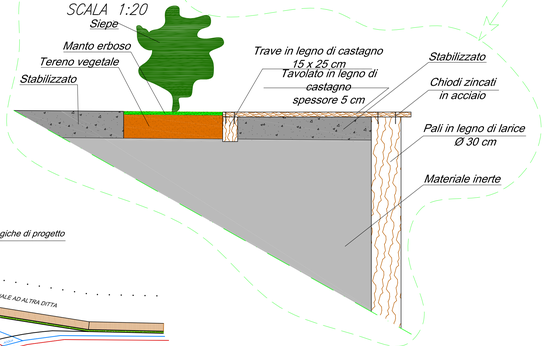

VISTA PROSPETTO EST ED OVEST
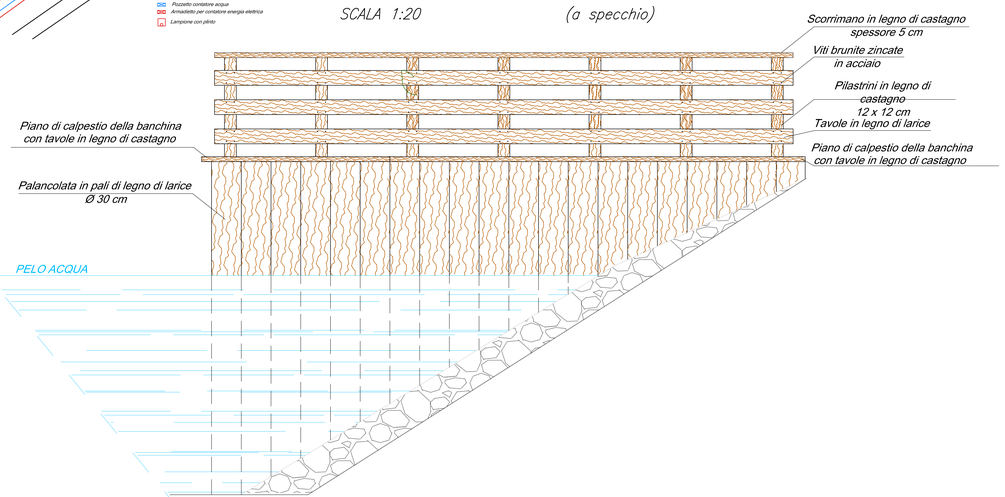
SCALA 1:20 (a specchio)