



VARIANTE



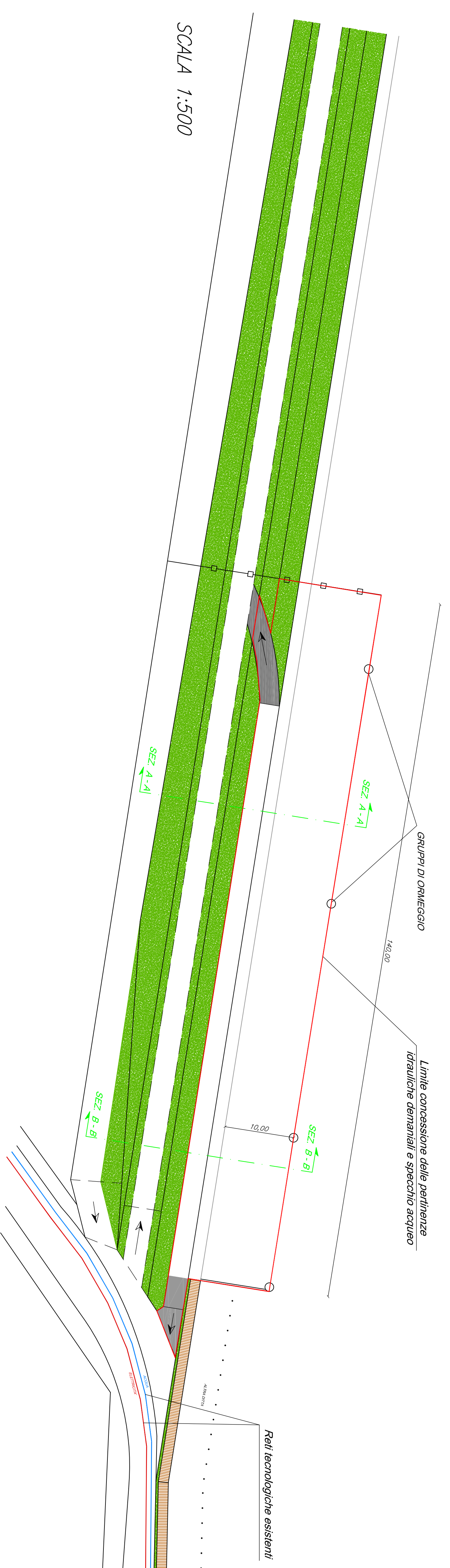
ELABORATO E)

TAV. N. 4 - STATO DI FATTO

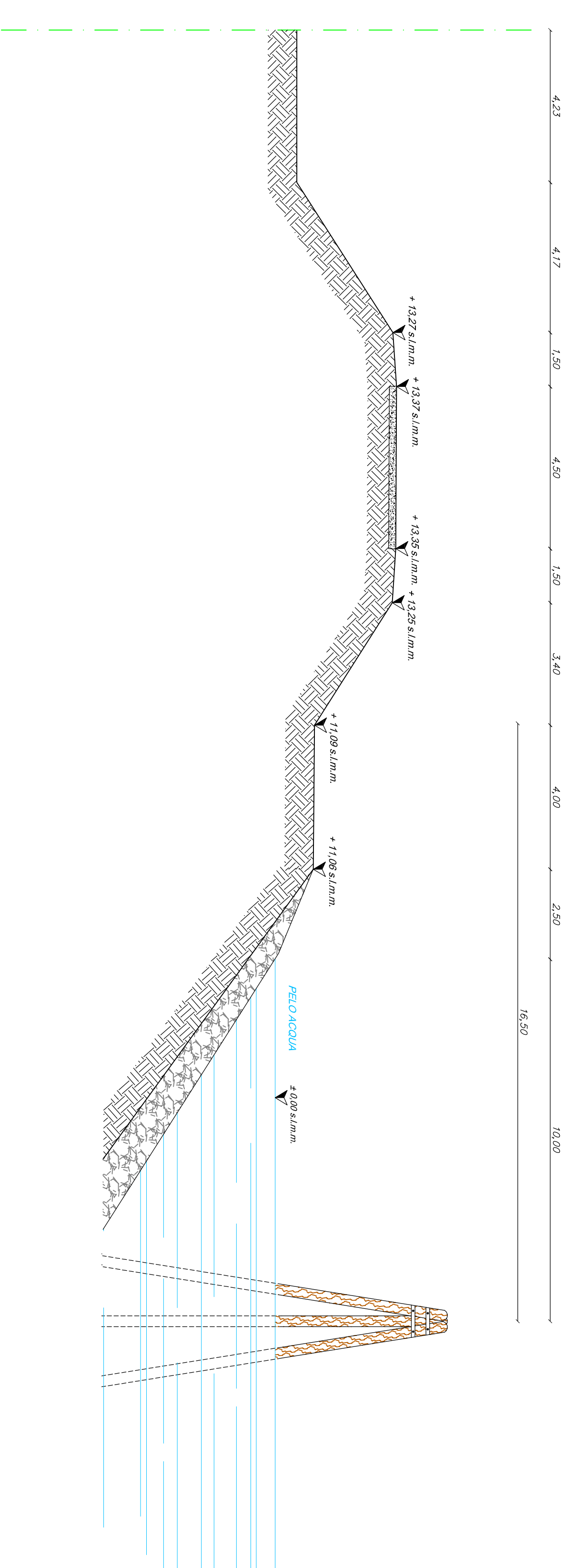
- PLANIMETRIA scala 1:500
- PLANIMETRIA scala 1:100
- SEZIONE A-A scala 1:100
- SEZIONE B-B scala 1:100
- PLANIMETRIA DELLE RETTI TECNOLOGICHE ESISTENTI scala 1:500

TECNICO
Ing. **CESARE GIACOMI**
Studio Tecnico Gianni Gianni - Casale
via Dante, 2, Porto Viro tel. 0426/211299 e-mail: studiojg@tiscali.it

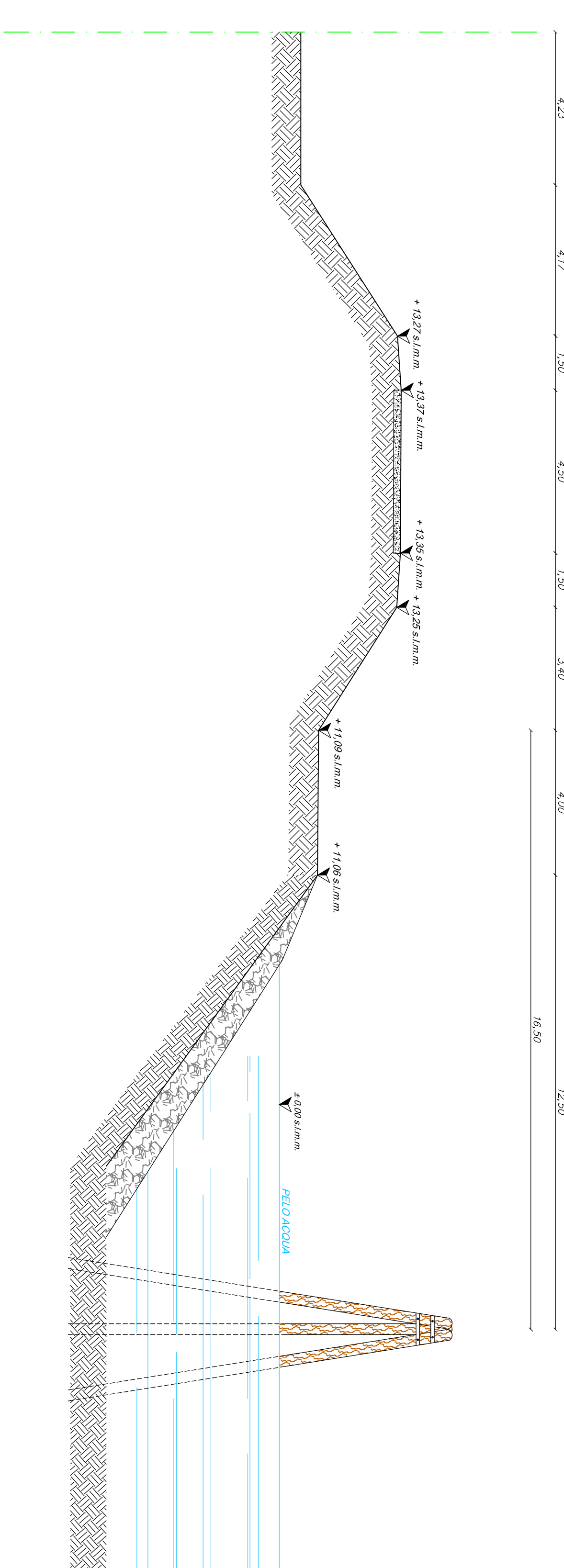
PLANIMETRIA STATO ATTUALE
SCALA 1:500



SEZIONE A-A STATO ATTUALE
SCALA 1:100



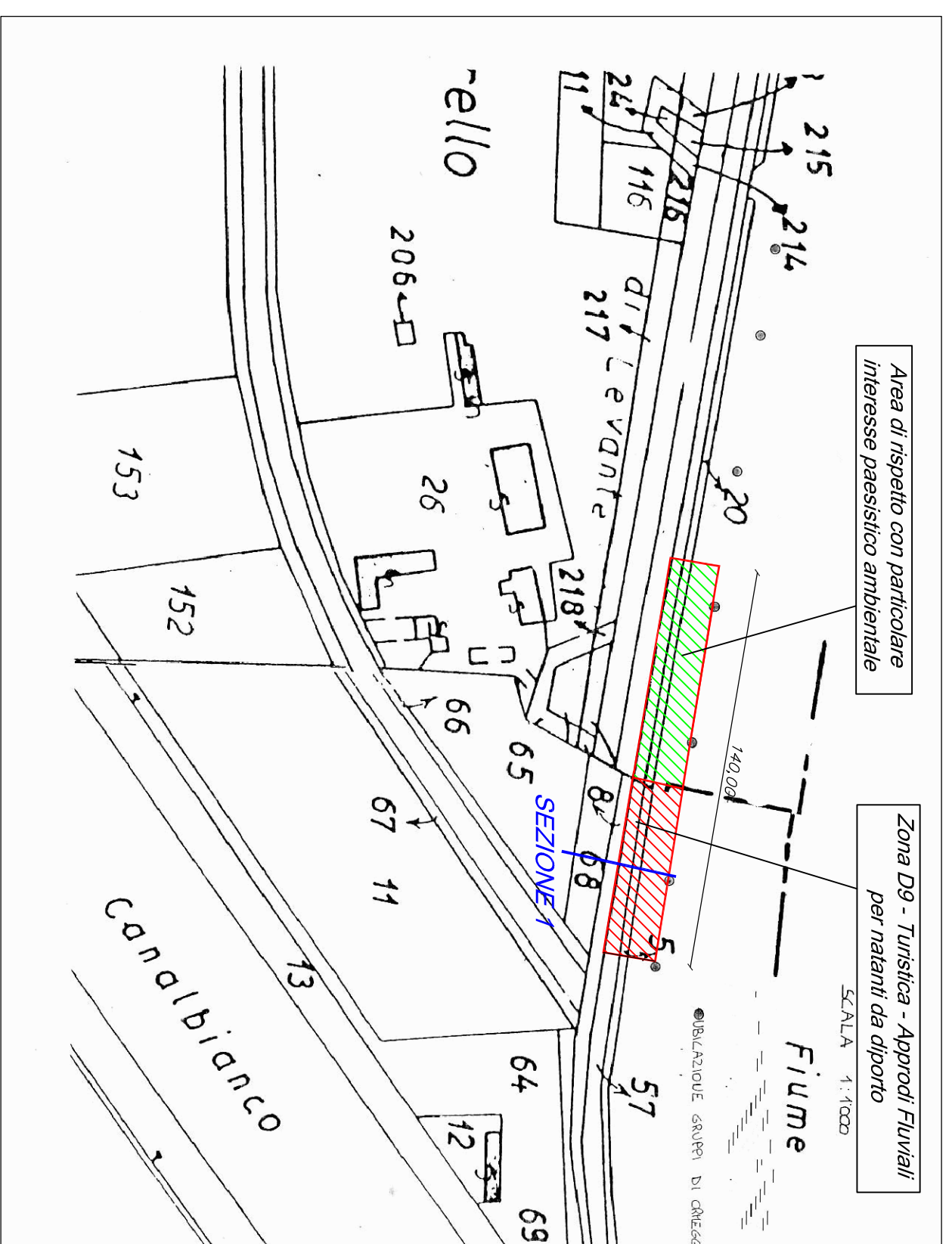
SEZIONE B-B STATO ATTUALE
SCALA 1:100



SEZIONE 1 DI RILIEVO

SEZIONE 1	
PROGRESSIVE	200
LE QUOTE SONO RIFERITE AL CAPOSALDO NUMERO 27 DEL CONSORZIO DI BONIFICA VEDI NOMOGRAFIA ALLEGATA	200
PARZIALI QUOTE TERRENO	12.24
TERRENO	13.25
TERRENO	13.24
TERRENO	4.38
TERRENO	13.22
TERRENO	13.11
TERRENO	3.70
TERRENO	11.10
TERRENO	1.78
TERRENO	11.07
TERRENO	2.17
TERRENO	11.05
TERRENO	0.81
TERRENO	10.66
TERRENO	0.77
TERRENO	10.15
TERRENO	4.09
TERRENO	8.58
TERRENO	2.06
TERRENO	8.17
TERRENO	2.10
TERRENO	7.97
TERRENO	2.04
TERRENO	7.80
TERRENO	2.10
TERRENO	7.64
TERRENO	1.99
TERRENO	7.48
TERRENO	2.11
TERRENO	7.27
TERRENO	5.64

ESTRATTO DI MAPPA - Scala 1:2000



- Area in concessione non soggetta ad intervento Fg 16 mappa. 20
- Area in concessione soggetta ad intervento Fg 17 mappa. 5
- Area in concessione demaniale

