


COMUNE DI PORTO VIRO
PROVINCIA DI ROVIGO



VARIANTE

**PIANO URBANISTICO ATTUATIVO DENOMINATO
"BRESCIANI - PO DI LEVANTE"**

RELATIVO AD UNA NUOVA STRUTTURA PER ORMEGGIO DI
IMBARCAZIONI LUNGO L'ARGINE DESTRO DEL PO DI LEVANTE



ELABORATO D)

TAV. N. 3 -
ESTRATTO CATASTALE ELENCO PROPRIETA'

- ESTRATTO DI MAPPA
- ESTRATTO DI MAPPA

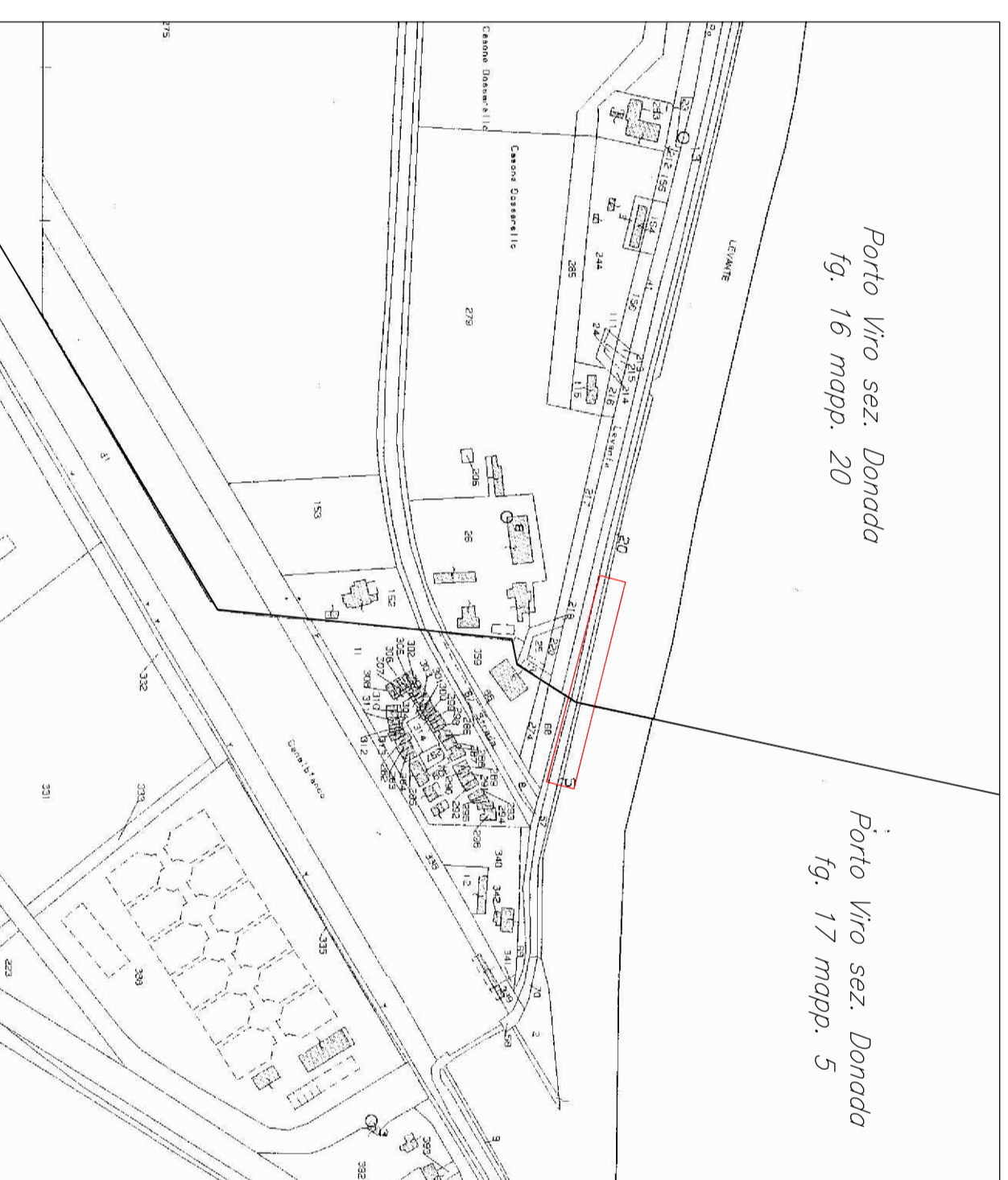
scala 1:4000
scala 1:2000

TECNICO

Geom. **CESARE GIACON**
Studio Tecnico Giacon Geom. Cesare
via Zara, 2, Porto Viro tel. 0426/321299 e-mail: studiogiacon@libero.it

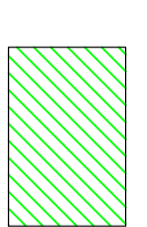
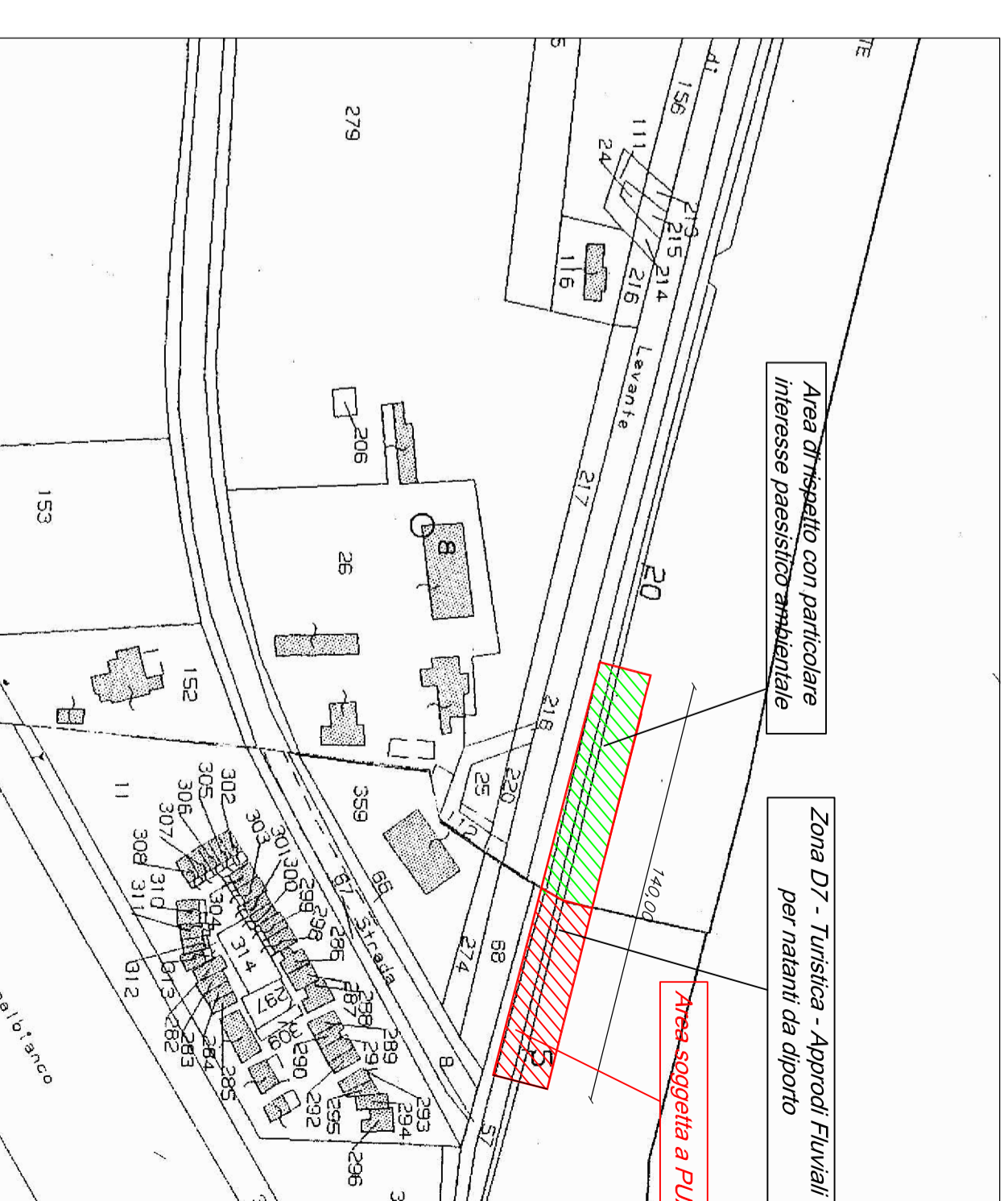
Estratto di Mappa

scala 1:4000




Estratto di Mappa


scala 1:2000



Area in concessione non
soggetta ad intervento
Fg 16 mapp. 20



Area in concessione
soggetta ad intervento
Fg 17 mapp. 5



Area di proprietà demaniale
in concessione