



COMUNE DI PORTO VIRO
PROVINCIA DI ROVIGO

VARIANTE
PIANO URBANISTICO ATTUATIVO DENOMINATO
"BRESCIANI - PO DI LEVANTE"
RELATIVO AD UNA NUOVA STRUTTURA PER ORMEGGIO DI
IMBARCAZIONI LUNGO L'ARGINE DESTRO DEL PO DI LEVANTE



ELABORATO B)

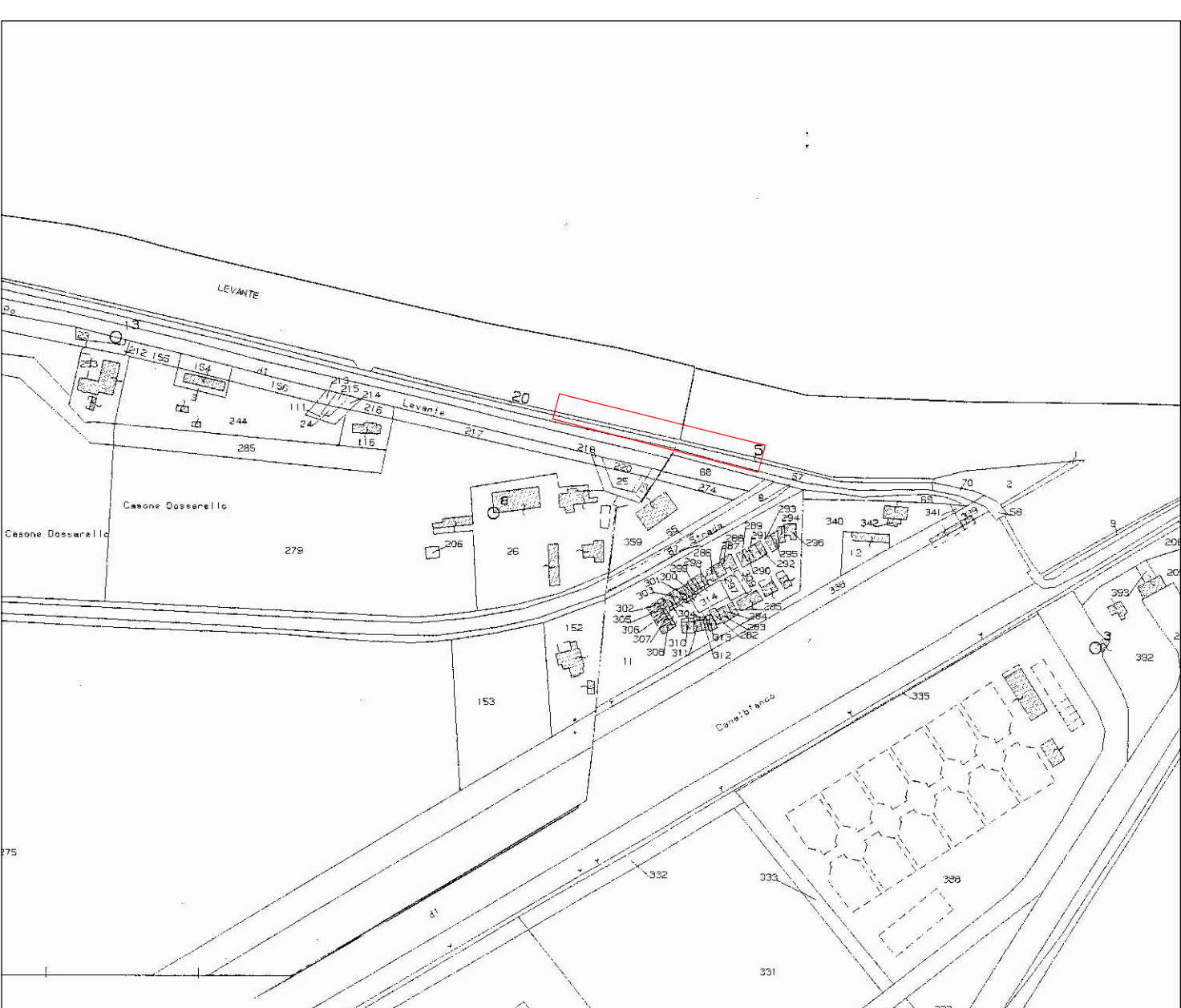
TAV. N. 1 - INQUADRAMENTO URBANISTICO

- ESTRATTO MAPPA CATASTALE
 - ESTRATTO DAL PIANO DEGLI INTERVENTI
 - ESTRATTO CTR
- scala 1:4000
scala 1:5000
scala 1:25000
scala 1:25000

TECNICO
Geom. **CESARE GIACON**
Studio Tecnico Giacon Geom. Cesare
Via Zaira, 2, Porto Viro tel. 0429/321299 e-mail: studiolgiacon@libero.it

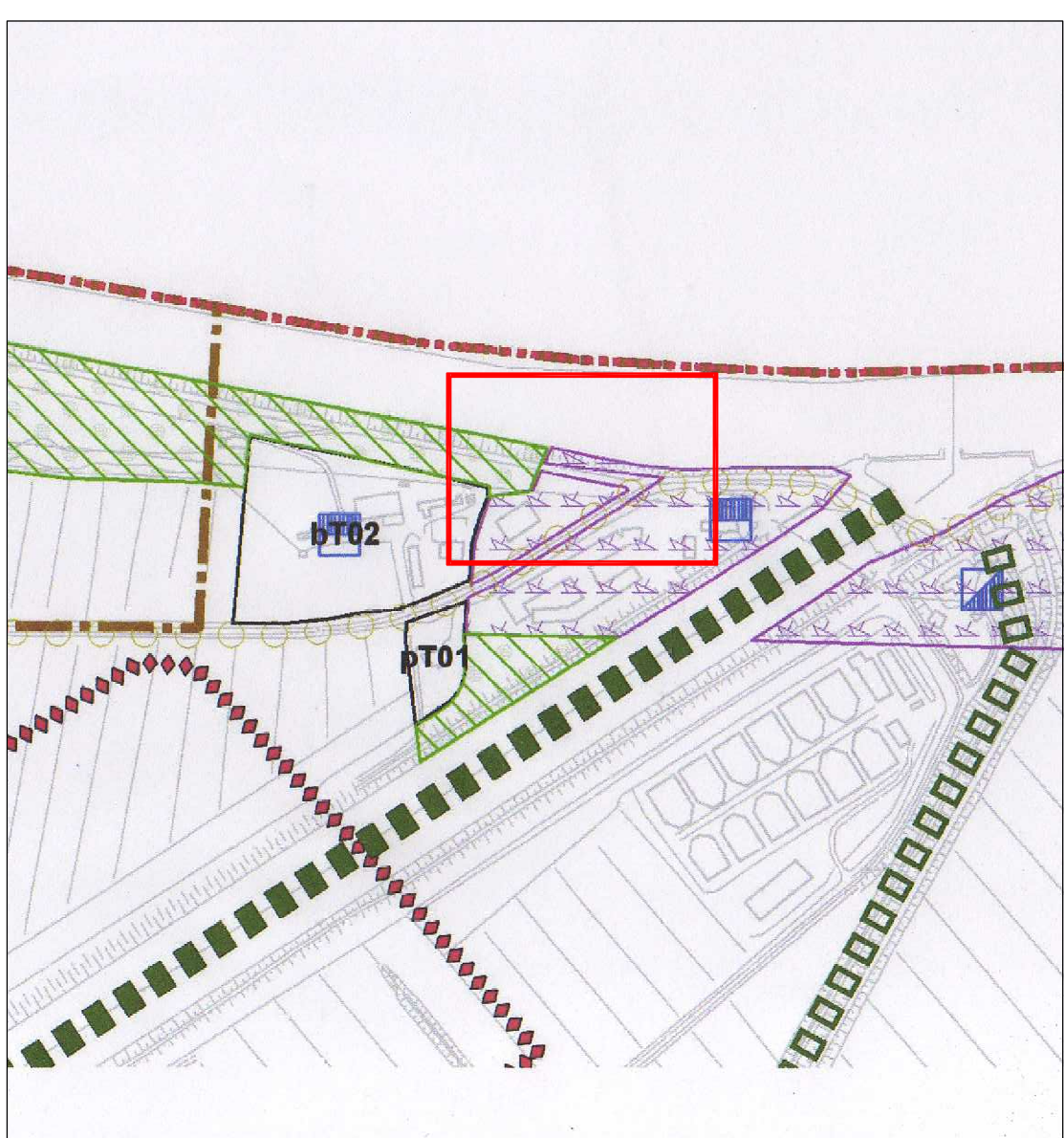
Estratto Catastale

Porto Viro sez. Donada fg. 16 mapp. 20
Porto Viro sez. Donada fg. 17 mapp. 5



Estratto P.I.

scala 1:5000

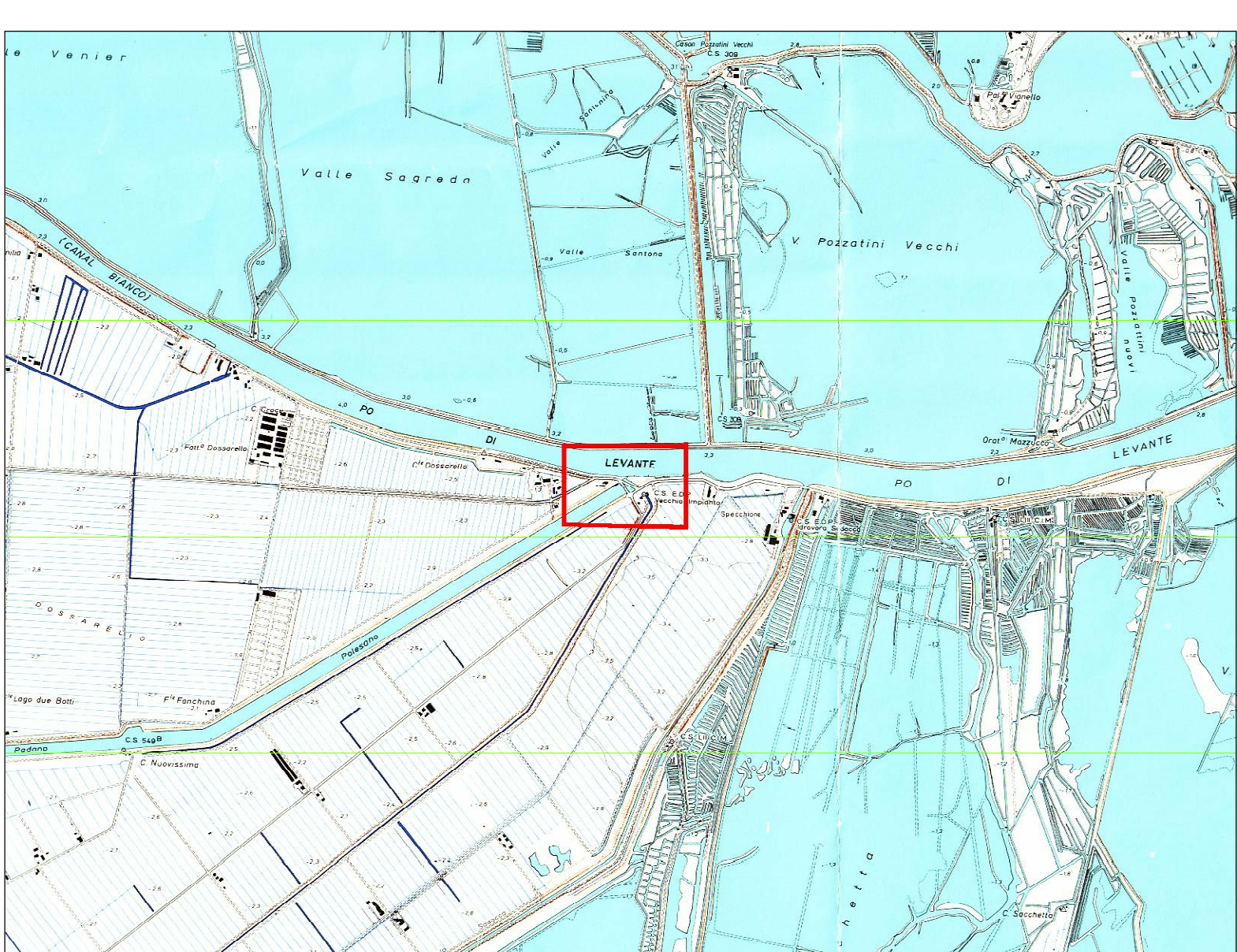


SISTEMA DEL TURISMO

- D7 - Turistica - approdi turistici per natanti da diporto (art. 45)
- D5 - Turistica di seconda linea (art. 46)
- D5A - Turistica di seconda linea Porti turistici con PdL approvato (art. 47)
- D9 - Turistica di terza linea (art. 48)
- D10 - Turistico - sportiva ricreativa (art. 49)
- D11 - Turistico - sportiva ricreativa per sport equestri (art. 50)

Estratto C.T.R.

scala 1:25.000



Estratto Fotogrammetrico

