

Regione del Veneto



Provincia di Rovigo

**COMUNE DI PORTO VIRO**

**VARIANTE 9.5 AL PIANO DEGLI  
INTERVENTI AI SENSI DELL'ART. 18 DELLA  
L.R 11/2004**

**PROPOSTA DI  
ACCORDO PUBBLICO PRIVATO  
(APP n. 28 VIA DEL GELSO)**

COMUNE DI PORTO VIRO

PROVINCIA DI ROVIGO

La variante n. 9.5 al Piano degli Interventi riguarda un oggetto specifico:

- Proposta di accordo pubblico provato (APP n. 28 Via del Gelso).



## INDICE

---

- **Relazione**
- **Immagine aerea**
- **Estratto dal Piano di Assetto del Territorio - Carta della trasformabilità**
- **Estratto dal Piano degli Interventi vigente - Carta della zonizzazione territoriale**
- **Dati dell'APP**

## RELAZIONE

---

### Premessa

Il Comune di Porto Viro è dotato di Piano di Assetto del Territorio (PAT), approvato con Conferenza di Servizi del 3.5.2011, ratificato con la deliberazione della G.R.V. n. 1263 del 3.8.2011 e dal Piano degli Interventi (PI), costituito dal previgente Piano Regolatore Generale (PRG) per le parti non contrastanti con il PAT già citato.

E' stata approvata una prima Variante al PI per adeguare l'allora vigente PRG che ha assunto, per legge, le funzioni di primo Piano degli Interventi per le parti compatibili con il PAT. La prima Variante al PI è stata adottata dal Consiglio Comunale con delibera n. 3 del 02.03.2012 ed approvata, sempre dal C. C. con delibera n. 23 del 7.6.2012.

La seconda Variante al PI è stata adottata dal Consiglio Comunale con delibera n. 39 del 2.8.2012 ed approvata, sempre dal C. C. con delibera n. 53 del 26.11.2012. Ha riguardato alcune modifiche di zona, normativa urbanistica e il piano particolareggiato dell'Area Centrale di Via Roma.

La terza Variante al PI è stata adottata dal Consiglio Comunale con delibera n. 32 del 16.9.2013 ed è stata approvata sempre dal C.C. con delibera n. 52 del 23.12.2013. Ha riguardato nove schede di variante parziale al Piano degli Interventi proposte dalla Amministrazione comunale e di 10 schede relative ad accordi tra soggetti pubblici e privati A.P.P. ai sensi dell'art. 6 della L.R. 11/2014 numerate da 1 a 10.

La quarta Variante al PI è stata adottata dal Consiglio Comunale con delibera n. 54 del 23.12.2013 ed è stata approvata sempre dal C.C. con delibera n. 13 del 7.4.2014. Ha riguardato 4 schede relative ad accordi tra soggetti pubblici e privati A.P.P. ai sensi dell'art. 6 della L.R. 11/2014 numerate da 11 a 14.

La quinta Variante al PI è stata predisposta per accogliere le richieste di riclassificazione delle aree edificabili ai sensi della L.R. 4/2015 "varianti verdi" ed è stata adottata con delibera n. 13 del 27.4.2016 ed è stata approvata dal Commissario Straordinario n. 5 del 10.1.2017.

La sesta Variante al PI è stata predisposta per: n.1 modifica all'art 36 delle N.T.O., n.1 correzione cartografica e n. 11 variazioni puntuali (Accordi Pubblico Privati) ed è stata adottata con delibera n. 11 del 27.4.2016 ed approvata in due fasi dal Commissario Straordinario con delibera n. 22 del 7.2.2017 e dal C.C. con delibera n. 9 del 28.2.2018.

La settima Variante al PI è stata predisposta per una serie di varianti puntuali di diversa natura ed è stata adottata dal Consiglio Comunale con delibera n. 32 del 29.7.2016 e approvata dal Commissario Straordinario con delibera n. 93 del 29.5.2017

L'ottava Variante al PI è stata predisposta per accogliere alcune richieste di riclassificazione delle aree edificabili ai sensi della L.R. 4/2015 "varianti verdi" ed è stata adottata dal Consiglio Comunale con delibera n. 34 del 6.9.2018 ed è in corso di pubblicazione.









## PIANO DI ASSETTO DEL TERRITORIO

### Tav. 4.1 - Carta della trasformabilità












#### LEGENDA

--- Confini Comunali















#### INDIVIDUAZIONE DEGLI AMBITI TERRITORIALE OMOGENEI - A.T.O.

-  ATO 1: Porto Viro "città" art. 22
-  ATO 2: Zona produttiva "Corridoio Romea" art. 22
-  ATO 3: Zona produttiva portuale art. 22
-  ATO 4: Il territorio agricolo art. 22
-  ATO 5: Il sistema delle valli da pesca art. 22
-  ATO6: Porto Levante e il sistema turistico lagunare e costiero art. 22
-  ATO 7: Borgo Scanarello e le terre del turismo rurale art. 22
-  ATO 8: Il sistema paesaggistico-ambientale dei fiumi art. 22

#### AZIONI STRATEGICHE

-  Aree di urbanizzazione consolidata residenziale art. 27
-  Aree residenziali di trasformazione programmata art. 28
-  Aree di urbanizzazione consolidata produttiva art. 27
-  Aree produttive di trasformazione programmata art. 28
-  Limiti fisici all'espansione art. 30
-  Area idonea per interventi diretti al miglioramento della qualità urbana e territoriale art. 31
-  Servizi ed attrezzature di interesse comune di maggior rilevanza art. 34
-  Contesti territoriali destinati alla realizzazione di programmi complessi art. 32
-  Linee preferenziali di sviluppo insediativo (a prevalente destinazione residenziale) art. 33
-  Linee preferenziali di sviluppo insediativo-Altre art. 33
-  Linee preferenziali di sviluppo insediativo-produttivo art. 33

#### VALORI E TUTELE

-  Ambiti territoriali cui attribuire i corrispondenti obiettivi di tutela, riqualificazione e valorizzazione art. 17
-  Ville individuate nelle pubblicazioni dell'istituto regionale per le Ville venete art. 14
-  Edifici e complessi di valore monumentale testimoniale art. 14
-  Contesti figurativi dei complessi monumentali art. 15
-  Coni visuali art. 16
-  Centri storici art. 13
-  Area nucleo (Core area) art. 37
-  Area di connessione naturalistica (buffer zone) art. 37
-  Corridoio ecologico principale art. 37
-  Corridoio ecologico secondario art. 37
-  Isola ad elevata naturalità (stepping stone) art. 37
-  Barriere infrastrutturali art. 10
-  Barriere naturali art. 10
-  Ambiti per interventi di riqualificazione e mitigazione ambientale art. 35

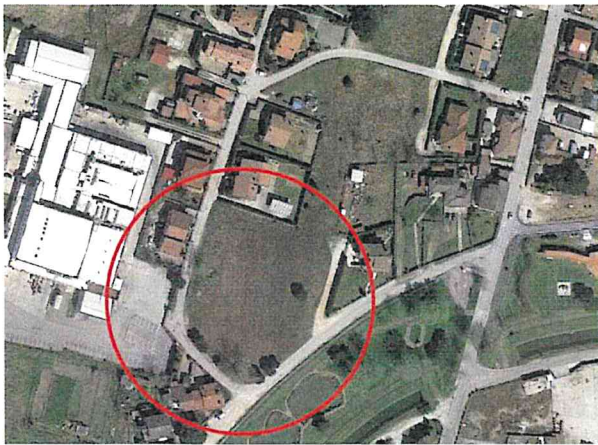
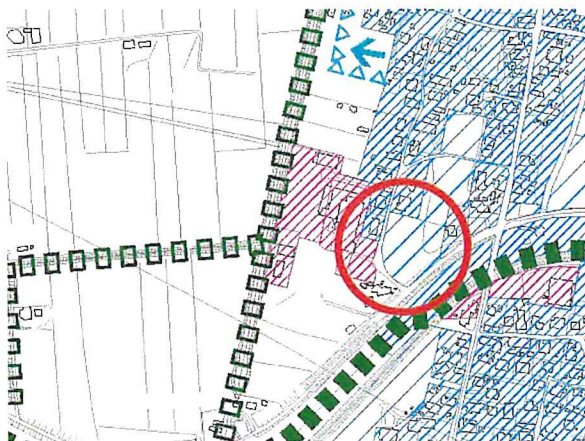


Immagine aerea



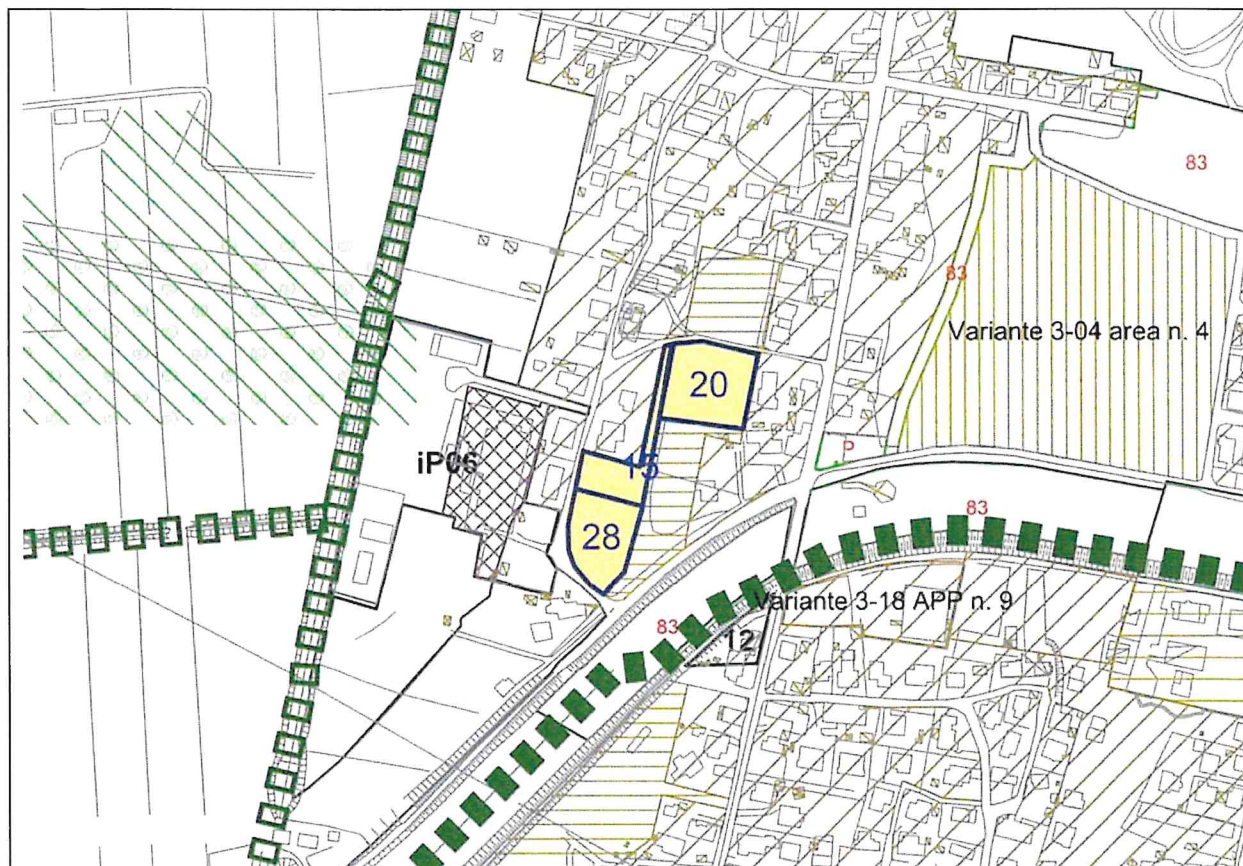
Estratto dal Piano di Assetto del Territorio  
Tav 4.1 - Carta della trasformabilità

PIANO DEGLI INTERVENTI

Tav. 1.1- Carta della zonizzazione territoriale

	Confini comunali	
	Ambiti Territoriali Omogenei (ATO)	art. 15
<b>AMBITI TERRITORIALI PARTICOLARI, SCHEDE URBANISTICHE ,SUSSIDI OPERATIVI</b>		
	Quadri di ripristino ambientale	art. 10
	Connettivo lineare territoriale	art. 11
	Scheda norma connettivo paesaggistico culturale	art. 13
	Scheda urbanistica	art. 13
	Scheda Legge Regionale 11/87	art. 13
<b>SISTEMA DELLE AREE URBANE</b>		
	Centro Storico	art. 17
	Centro storico con piano attuativo approvato	art. 18
	B1-Intensiva esistente	art. 20
	B2-Semintensiva esistente	art. 21
	B3-Semintensiva esistente	art. 22
	B4-Estensiva esistente	art. 23
	C2.1-Intensiva di progetto	art. 25
	C2.2-Semintensiva di progetto	art. 26
	C2.3-Semintensiva di progetto	art. 27
	C2.4-Estensiva regolamentata	art. 28
	C2.5-Aree in corso di attuazione	art. 29
	Area riservata per l'edilizia residenziale pubblica	art. 30
<b>SISTEMA DELLE ATTIVITÀ ECONOMICHE</b>		
	D1-Produttiva e commerciale di completamento	art. 32
	D1A-Produttiva e commerciale di progetto	art. 33
	D2-Produttiva con PUA approvato	art. 34
	D3A-Aree produttive portuali	art. 36
	D3B-Aree per servizi e attrezzatura in ambito portuale	art. 37
	D3C-Aree per attività terziaria e di servizio in ambito portuale	art. 38
	D4-Agroindustriale	art. 39
	D5-Area per attività di produzione di energia elettrica	art. 40
	D6-Porti pescherecci	art. 41
	Parco commerciale L.R. 15/2004	art. 42
<b>SISTEMA DEL TURISMO</b>		
	D7-Turistica-approdi fluviali per natanti da diporto	art. 45
	D8-Turistica di seconda linea	art. 46
	D8A-Turistica di seconda linea Porti turistici con PdL approvato	art. 47
	D9-Turistica di terza linea	art. 48
	D10-Turistico-sportiva ricreativa	art. 49
	D11-Turistico-sportiva ricreativa per sporto equestri	art. 50
<b>SISTEMA DEGLI SPAZI APERTI</b>		
	E-Agricola	art. 51
	Aree agricole di tutela	art. 52
	Valli da pesca	art. 53
	Oasi naturali	art. 53
	Peschiere storiche	art. 53
<b>SISTEMA DELLE AREE DESTINATE AD USO PUBBLICO E DI INTERESSE GENERALE</b>		
	<small>esistente</small> F1-Istruzione	art. 55
	<small>progetto</small> F1-Istruzione	art. 55
<small>1-asilo nido 2-scuola materna 3-scuola elementare 4-scuola dell'obbligo 5-scuola superiore o specializzata</small>		

	F2-Attrezzature interesse comune	art. 56
<small>9-chiese 10-centri religiosi e dipendenze 11-conventi 16centro culturale 17-centro sociale 18-centro reg.sperim.tartuficoltura 20-attività di servizio sociale 21-cinema 24-sala da ballo 27-case per anziani 30-farmacia 32 poliambulatorio 33-casa di cura 35-cimitero 37-municipio 39-uffici pubblici 40-banche 43-carabinieri 52-ufficio postale 54-impianti telefonici 59-mercato 61-mercato ittico 68-centro raccolta/stoccaggio rifiuti 63-impianti idrici 64-impianti gas 65-impianti ENEL 67-impianti depurazione</small>		
	F3-Aree attrezzate a parco e per il gioco e lo sport – Verde pubblico	art. 57
<small>83-giardino pubblico di quartiere 84-impianti sportivi di base 86-parco urbano</small>		
	F4-Aree per parcheggi	art. 58
	SA Area di sosta attrezzata	art. 59
<b>SISTEMA DELLE VALENZE AMBIENTALI E PAESAGGISTICHE</b>		
	Area nucleo (core area)	art. 64
	Aree di connessione naturalistica (buffer zone)	art. 64
	Isola ad elevata naturalità (stepping stone)	art. 64
	Corridoio ecologico principale	art. 37
	Corridoio ecologico secondario	art. 37
	Dune fossili e relitti boscati	art. 65
	Ambiti di restauro ambientale	art. 66
	Zone umide e canneti	art. 67
	Aree di rispetto con particolare interesse paesistico ambientale	art. 68
	Aree intervento in zone di rispetto con particolare interesse paesistico ambientale	art. 69
	Alveo senile del Po	art. 71
	Golene	art. 72
	Relitti palustri	art. 73
	Paleoalvei	art. 74
	Scanni e bonelli	art. 76
	Ambiti per interventi di riqualificazione e mitigazione ambientale	art. 77
	Alberate esistenti	art. 78
	Alberate di progetto	art. 78
	Grandi alberi	art. 78
	Coni visuali	art. 82
	Casone lagunare e di valle	art. 83
	Edifici rurali e manufatti di valore ambientale	art. 83
	Grandi corti dominicali	art. 83
	Ville padronali e palazzi	art. 83
	Manufatti di archeologia industriale	art. 83
<b>INFRASTRUTTURE DI COLLEGAMENTO</b>		
	Strade di progetto	art. 85
	Corridoio intermodale portuale	art. 35
	Punti e/o ambiti di ormeggio per imbarcazioni da diporto o per la pesca professionale	art. 86
	Viabilità veicolare di penetrazione	art. 87
	Viabilità meccanica controllata	art. 88
	Percorsi pedonali, ciclabili ed equestri	art. 89
	Percorsi di visitazione (a percorribilità regolamentata)	art. 90
<b>POLITICHE E STRATEGIE PER GLI INSEDIAMENTI</b>		
	Ambiti degli accordi di scheda urbanistica	art. 62
	Contesti territoriali destinati alla realizzazione di programmi complessi	art. 62
	Aree idonee per interventi diretti al miglioramento della qualità urbana e territoriale	art. 62
	Ambiti cui attribuire i corrispondenti obbiettivi di tutela, riqualificazione e valorizzazione	art. 62



Estratto dal Piano degli Interventi  
Tav. 1.5 - Carta della zonizzazione territoriale



Area trasformata da zona C2.3 a Zona B4

### CARATTERISTICHE DELLA TRASFORMAZIONE

Superficie dell'area da trasformare	Destinazione originaria	Nuova destinazione
mq 2.557	Zona C2.3 area semiestensiva di progetto	Zona B4 residenziale estensiva di completamento

## PEREQUAZIONE URBANISTICA

<b>A</b>	<b>Superficie area</b>	mq 2.557
<b>B</b>	<p style="text-align: center;"><b>Valore attuale</b></p> <p> <input checked="" type="checkbox"/> Da tabelle IMU  <input type="checkbox"/> Valore agricolo medio (tab.provinciali)         </p>	€/mq 40,00
<b>C</b>	<b>Valore dopo la trasformazione</b> (da tabelle IMU)	€/mq 70,00
<b>D</b>	<b>Plusvalore (AxC) - (AxB)</b>	€ 178.990,00 – 102.280 = € 76.710,00
<b>E</b>	<b>Percentuale da applicare per il calcolo del contributo perequativo</b>	40%
<b>F</b>	<b>Contributo perequativo (DxE)</b>	<b>€ 30.684,00</b>