



## Città di Porto Viro

PROVINCIA DI ROVIGO

Piazza della Repubblica, 23 – C.A.P. 45014 – Partita IVA 01014880296  
Centralino 0426.325711 – Fax 0426.633342 - [www.comune.portoviro.ro.it](http://www.comune.portoviro.ro.it)



### CONFERENZA DI SERVIZI – 03.05.2011

Oggi, 3 maggio 2011, alle ore 17.00, nella sede municipale, Ufficio del Sindaco, in Via Gramsci a Porto Viro, si è riunita la Conferenza di servizi convocata dal Sindaco del Comune di Porto Viro avente per oggetto:

#### Esame osservazioni pervenute ed approvazione del Piano di Assetto del Territorio



Sono presenti, in qualità di rappresentanti delle Amministrazioni interessate:

- Per il Comune di Porto Viro: il Sindaco, sig. Geremia Giuseppe Gennari;
- Per la Regione Veneto: il Funzionario delegato, arch. Francesco Tomaello.

Sono inoltre presenti l'Assessore all'Edilizia privata e Attività Produttive ing. Antonio Freguglia e l'arch. Marietto Laurenti, progettista e coordinatore del Piano di Assetto del Territorio.

#### RICHIAMATO E PREMESSO

- che la Legge 7 agosto 1990 n° 241 nel dettare disposizioni in materia di procedimento amministrativo ha introdotto negli artt. 14 e seguenti l'istituto della conferenza di servizi, prevedendo il ricorso a tale procedura nei casi ivi indicati;
- che l'art. 15 della Legge Regionale 23 aprile 2004 n° 11, nel quadro della procedura concertata per la formazione del Piano di Assetto del Territorio, prevede che l'approvazione del Piano avvenga mediante conferenza di servizi alla quale partecipano gli Enti interessati, come confermato dagli Atti di Indirizzo approvati, ai sensi dell'art 50 della richiamata LR n. 11/2004, con D.G.R.V. n. 3178 del 08.10.2004;
- che in data 24.03.2005 è stato sottoscritto l'Accordo di Pianificazione per la redazione del Piano di Assetto del Territorio tra Comune di Porto Viro e la Regione Veneto;
- che con deliberazione di Consiglio Comunale n. 17 del 15.04.2009 il Piano è stato adottato unitamente alla proposta di rapporto ambientale di cui alla Valutazione Ambientale Strategica (VAS);
- che il piano e la proposta di rapporto ambientale adottati sono stati depositati presso la sede municipale a disposizione del pubblico rispettivamente per 30 e 60 giorni consecutivi; che dell'avvenuto deposito è stata data notizia mediante avviso all'albo pretorio del Comune e della Provincia, affissione di manifesti nei luoghi pubblici, comunicazioni sul sito internet del Comune e su n. 2 quotidiani locali;
- che sul rapporto ambientale hanno avuto luogo le consultazioni previste dall'art. 6 della Direttiva comunitaria 2001/42/CE e sullo stesso è stato acquisito il parere della Commissione Regionale VAS n. 35 del 15.07.2010 di cui alla DGRV n. 3262 del 24.10.2006;
- che il Piano, come disposto dalla DGRV n. 3090 del 3.10.2006, è stato sottoposto alla Valutazione Tecnica Regionale in data 16.03.2011;
- che in data 20.04.2011, prot. n. 6093 è stata indetta la Conferenza di Servizi prevista dall'art. 15 della L.R. 23 aprile 2004 n. 11 per la valutazione del Piano di Assetto del Territorio e delle osservazioni pervenute, e convocata la Conferenza stessa per il giorno 03.05.2011 alle ore 17.00 presso la sede municipale di Porto Viro, Ufficio del Sindaco;

 1/4 

**TUTTO CIO' PREMESSO**

Il Sindaco del Comune di Porto Viro, Sig. Geremia Giuseppe Gennari, assume la presidenza della Conferenza e l'arch. Marietto Laurenti, progettista e coordinatore del Piano, funge da segretario.

La Conferenza conviene che gli elaborati del PAT siano da integrare con i pareri acquisiti e di seguito elencati:

- Ufficio Regionale del Genio Civile di Rovigo, prot. n. 156134 del 20.03.2009;
- Ufficio Direzione Regionale Geologia e Georisorse, parere n. 36836 in data 26.01.2011;
- Ufficio Direzione Regionale Economia e Sviluppo Montano, parere n. 42209 in data 01.02.2011;
- Ufficio Direzione Regionale Agroambiente e Servizi per l'Agricoltura, parere n. 86656 in data 22.02.2011;
- Gruppo di Esperti costituiti con D.G.R. n. 4043 del 11.12.2007 sulla Valutazione di Incidenza Ambientale, parere n. URB.2010.35 del 31.05.2010
- Commissione Regionale VAS, parere n. 35 del 15.07.2010;
- Decreto del dirigente regionale della Direzione Urbanistica e Paesaggio n. 17 del 16.03.2011 di validazione del Quadro Conoscitivo;
- Parere n. 23 del 16.03.2011; del Comitato Tecnico, previsto dal II comma dell'art. 27 della LR n. 11.2004;
- Valutazione Tecnica Regionale n. 23 del 16.03.2011.

I partecipanti alla Conferenza danno atto che gli stessi pareri non incidono sui contenuti generali del piano, sul dimensionamento e sui principi formatori ma, riguardando aspetti complementari ad integrazione del progetto, ne modificano parzialmente gli elaborati. Ritengono inoltre che sia necessario integrare la base cartografica numerica (CTRN) del PAT secondo le indicazioni tecniche trasmesse dalla Direzione Urbanistica e Paesaggio in data odierna ed allegate al presente verbale.

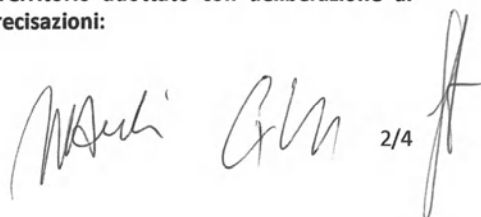
Per quanto riguarda le osservazioni pervenute la Conferenza dei Servizi decide di conformarsi integralmente al parere della VTR, che viene allegato al presente verbale.

La Provincia di Rovigo, invitata non ha partecipato alla seduta del Comitato previsto ai sensi del II comma dell'art. 27 della LR n. 11.2004; la stessa ha fatto tuttavia pervenire le proprie valutazioni formalizzate con delibera di Giunta Provinciale n. 51 del 22.03.2011.

Quindi, gli Enti come sopra rappresentati in Conferenza:


- VISTA la Legge Regionale 23 Aprile 2004 n. 11 "Norme per il Governo del Territorio";
- VISTI gli "Atti di indirizzo ai sensi dell'art. 50 della Legge Regionale 23 Aprile 2004 n. 11 - Norme per il Governo del Territorio" approvati con Deliberazione di Giunta Regionale n. 3178 del 08 ottobre 2004;
- VISTA la deliberazione di Giunta Regionale n. 3090 del 03.10.2006;
- VISTA la direttiva 2001.42.CE del Parlamento Europeo e del Consiglio del 27.06.2001 concernente la valutazione degli effetti di determinati piani e programmi sull'ambiente;
- VISTO l'art. 13 della Legge 8 luglio 1986 n. 349;
- VISTA la deliberazione della Giunta Regionale n. 2988 del 01.10.2004;
- VISTA la deliberazione di Giunta Regionale n. 101 del 21.11.2006;
- PRESO ATTO della deliberazione di Consiglio Comunale n. 17 del 15.04.2009;
- VISTO il Parere sulla Compatibilità idraulica espresso ai sensi della DGRV n. 1322 del 10.05.2006 dal Genio Civile di Rovigo, prot. 56134 del 20.03.2009;
- VISTO il Parere della Commissione Regionale VAS n. 35 del 15.07.2010;
- VISTA la Valutazione Tecnica Regionale di cui all'art. 27 della LR 11.2004, n. 23 del 16.03.2011;
- VISTO il parere n. 23 del 16.03.2011 del Comitato Tecnico, previsto dal II comma dell'art. 27 della LR n. 11.2004;

- a) **esprimono consenso unanime al Piano di Assetto del Territorio adottato con deliberazione di Consiglio Comunale n. 17 del 15.04.2009 con le seguenti precisazioni:**



Handwritten signatures and the number 2/4.

1. sono fatte proprie le conclusioni di cui alla Valutazione Tecnica Regionale n. 23 del 16.03.2011 e agli atti in essa richiamati;
  2. per quanto riguarda le osservazioni pervenute, la Conferenza dei Servizi si conforma integralmente al parere della VTR, che viene allegato al presente verbale;
  3. il parere favorevole è espresso pertanto sugli elaborati, costituenti il Piano di Assetto del Territorio del Comune di Porto Viro, adottati con la deliberazione di Consiglio sopraccitata. Detti elaborati sono aggiornati a seguito dell'accoglimento delle osservazioni pervenute e delle integrazioni apportate con i pareri della VTR e della Commissione regionale VAS nonché delle integrazioni alla CTRN introdotte dal presente verbale;
- b) esprimono consenso unanime all'approvazione del Rapporto Ambientale (VAS), adottato unitamente al PAT, e della Valutazione di Incidenza Ambientale (VInCA), facendo proprie le conclusioni del Parere della Commissione Regionale VAS n. 35 del 15.07.2010;**
- c) danno atto che gli elaborati approvati sono:**
- RELAZIONE DI PROGETTO
  - NORME TECNICHE DI ATTUAZIONE
    - NTA All. A – Descrizione obiettivi per ATO e dimensionamento
    - NTA All. B – Schede dei coni visuali
    - NTA All. C1 – Connettivo Lineare Territoriale
    - NTA All. C2 – Connettivo Paesaggistico Culturale con Schede Norma
    - NTA All. C3 – Quadri di Ripristino Ambientale
  - ELABORATI GRAFICI PROGETTUALI:
    - Tav. 1.1 – Tav. 1.2 – Tav. 1.3 – Tav. 1.4 - Carta dei Vincoli e della Pianificazione Territoriale scala 1:10.000
    - Tav. 2.1 – Tav. 2.2 – Tav. 2.3 – Tav. 2.4 - Carta delle Invarianti, scala 1:10.000
    - Tav. 3.1 – Tav. 3.2 – Tav. 3.3 – Tav. 3.4 - Carta delle Fragilità, scala 1:10.000
    - Tav. 4.1 – Tav. 4.2 – Tav. 4.3 – Tav. 4.4 - Carta della Trasformabilità, scala 1:10.000
  - BANCA DATI ALFANUMERICA E VETTORIALE - di cui all'art. 13, comma 3, lett. d) della LR n. 11/2004 (versione novembre 2010),
  - RAPPORTO AMBIENTALE – V.A.S.
  - SINTESI NON TECNICA DEL RAPPORTO AMBIENTALE – V.A.S.
  - DICHIARAZIONE DI SINTESI
  - VALUTAZIONE DI INCIDENZA AMBIENTALE *relativamente ai SIC IT3270003 "Dune di Donada e Contarina" e IT3270017 "Delta del Po: tratto terminale e delta veneto" nonché alla ZPS IT3270023 "Delta del Po".*
- d) allegano al presente verbale, del quale costituiscono parte integrante, i seguenti documenti:**
- Valutazione Tecnica Regionale n. 23 del 16.03.2011;
  - Parere del Comitato Tecnico n. 23 del 16.03.2011, previsto dal II comma dell'art. 27 della LR n. 11.2004;
  - Parere della Commissione Regionale VAS n. 35 del 15.07.2010;
- e) danno atto che ai sensi dell'art. 15 comma 6 della LR 11.2004, il piano si intende approvato e sarà successivamente ratificato dalla Giunta Regionale.**
- f) demandano al Sindaco l'onere di inviare alla Regione Veneto copia del presente verbale e di tutti gli elaborati sopraccitati, compresa la dichiarazione di sintesi, aggiornati alle decisioni assunte dalla presente Conferenza di Servizi a seguito dell'accoglimento delle osservazioni pervenute e delle integrazioni apportate con la Valutazione Tecnica Regionale, con il parere della Commissione Regionale VAS e con le sopraccitate integrazioni alla base cartografica numerica del PAT.**



3/4



Pertanto la conferenza si chiude alla ore 20,30.

**Il presente verbale composto di n. 4 fasciate e n. 4 fogli.**

Il segretario verbalizzante

  
arch. Marietto Laurenti

Porto Viro lì, 03.05.2011

Per il Comune di Porto Viro  
il Sindaco

  
Geremia Giuseppe Genari

Per la Regione Veneto  
Il Funzionario delegato

  
arch. Francesco Tomaiello