












Elaborato
TAV. 2.4
Scala
1 : 5.000





CARTA DEI VINCOLI E DELLA PIANIFICAZIONE TERRITORIALE

LEGENDA









-  Confini comunali
- VINCOLI**
-  Vincolo paesaggistico - Area di notevole interesse pubblico - D. Lgs. 42/2004
 -  Vincolo paesaggistico - Fasce costiere marine e lacuali per una profondità di 300 m dalla linea di battigia D. Lgs. 42/2004
 -  Vincolo paesaggistico - Corsi d'acqua ex R.D. 1775/1933
 -  Vincolo paesaggistico - Parchi e Riserve nazionali o regionali
 -  Vincolo paesaggistico - Territori coperti da foreste e boschi
 -  Vincolo monumentale
 -  Vincolo idrogeologico-forestale R.D. 3267/1923
 -  Vincolo di destinazione forestale

L'intero territorio comunale è soggetto a vincolo sismico Classe sismica 4 D.P.C.M. n. 3274/2003

- RETE NATURA 2000**
-  Siti di Importanza Comunitaria (SIC)
 -  Zone di Protezione Speciale (ZPS)

- PIANIFICAZIONE DI LIVELLO SUPERIORE**
-  Piani di Area o di Settore vigenti o adottati
 -  Centri storici
 -  Strade romane
 -  P.A.I. Delta

L'intero territorio comunale costituisce area a pericolosità idraulica e idrogeologica in riferimento al P.A.I. Fissero-Tartaro-Canalbianco con pericolosità P1

- ALTRI ELEMENTI**
-  Idrografia/Fasce di rispetto
 -  Depuratori/Fasce di rispetto
 -  Cimiteri/Fasce di rispetto
 -  Allevamenti zootecnici
 -  Impianti di comunicazione elettronica ad uso pubblico/Localizzazione
 -  Gasdotti/Fasce di rispetto
 -  Elettrodotti/Fasce di rispetto
 -  Viabilità/Fasce di rispetto

COMUNE DI PORTO VIRO
PROVINCIA DI ROVIGO

P.I.

Elaborato TAV. 2 4 Scala 1 : 5.000

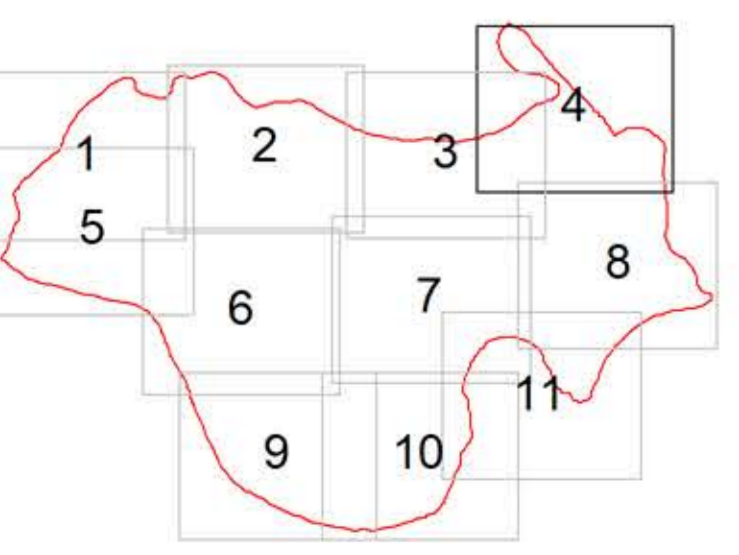
CARTA DEI VINCOLI E DELLA PIANIFICAZIONE TERRITORIALE

PIANO DEGLI INTERVENTI
Variante 11 - L.R. 11/2004 - Approvata con DCC n. 6 del 13.03.2023

Amministrazione Comunale
dott.ssa Valeria Mantovan
(Sindaco)

Ufficio Tecnico
geom. Mauro Siviero
(Responsabile Settore Urbanistica)

Progettista incaricato
arch. Tonino Portesani



Data: marzo 2023

